

PROVISIONAL MAP

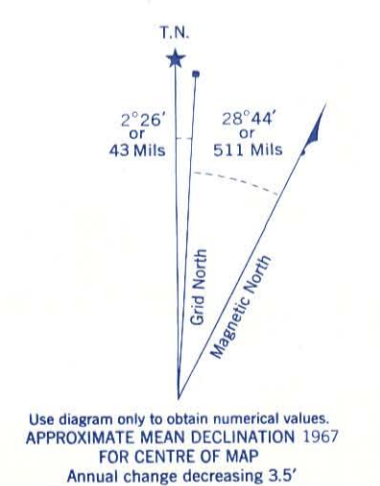
CANADA

CARTE PROVISOIRE

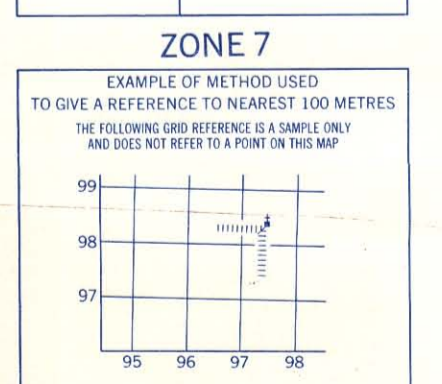
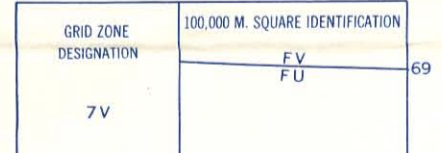


Refer to this map as: 115 J/1 EDITION 1 W.C.E. SERIES A 722


115 J/1



ONE THOUSAND METRE UNIVERSAL TRANSVERSE MERCATOR GRID

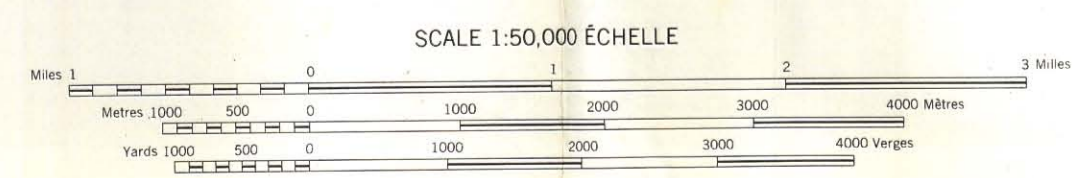


REFERENCE POINT CHURCH (as above)
EASTING: Road number on grid line immediately to left of point
Estimate tenths of a square from this line westward to point
NORTHING: Road number on grid line immediately below point
Estimate tenths of a square from this line northward to point
EXAMPLE MILITARY GRID REFERENCE 975084
(Nearest similar grid reference 100 000 metres (about 63 miles))
BROWN NUMBERED TICKS INDICATE THE 1000 METRE U.T.M. GRID ZONE R



Compiled, 1959, by the MAPPING AND CHARTING ESTABLISHMENT, DEPARTMENT OF NATIONAL DEFENCE, from aerial photographs taken in 1955. Field surveys 1955. Published by the SURVEYS AND MAPPING BRANCH, DEPARTMENT OF ENERGY, MINES AND RESOURCES, Ottawa, 1956.
Copies may be obtained from the Map Distribution Office, Department of Energy, Mines and Resources, Ottawa.

Roads: hard surface, all weather; loose surface, all weather; loose surface, dry weather; cart track; trail or portage. Routes: pavée, toute saison; gravier aggloméré, toute saison; de gravier, période sèche; sentier ou portage.



CONTOUR INTERVAL 100 FEET
Elevations in Feet above Mean Sea Level
North American Datum 1927
Transverse Mercator Projection

Some names on this map are not yet official. Corrections or additions are invited by the Surveys and Mapping Branch.
This Provisional Map is equivalent to a standard map in accuracy of content.

ÉCHARTONNEMENT DES COURBES 100 PIEDS
Élévation en pieds au-dessus du niveau moyen de la mer
Niveau de référence nord américain 1927
Projection transversale de Mercator

Certains noms inscrits sur cette carte ne sont pas encore officiels. La Direction des levés et de la cartographie saurait être en mesure de lui signaler corrections et additions.
Cette carte provisoire est l'équivalente d'une carte régulière au point de vue précision de l'information.

Révisé en 1959, par le SERVICE DE CARTOGRAPHIE, MINISTÈRE DE LA DÉFENSE NATIONALE, d'après des photographies aériennes prises en 1955. Levés de terrain en 1955. Édités par le DIRECTION DES LEVÉS ET DE LA CARTOGRAPHIE, MINISTÈRE DE L'ÉNERGIE, DES MINES ET DES RESSOURCES, Ottawa, 1956.
Des cartes sont en vente au Bureau de distribution des cartes, Ministère de l'Énergie, des Mines et des Ressources, Ottawa.

115 J/1 EDITION 1

006912