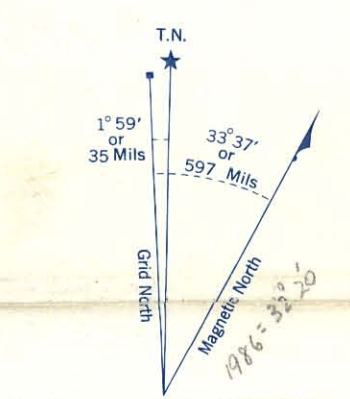



RECEIVED  
APR 3 1986  
YUKON MINES LTD.


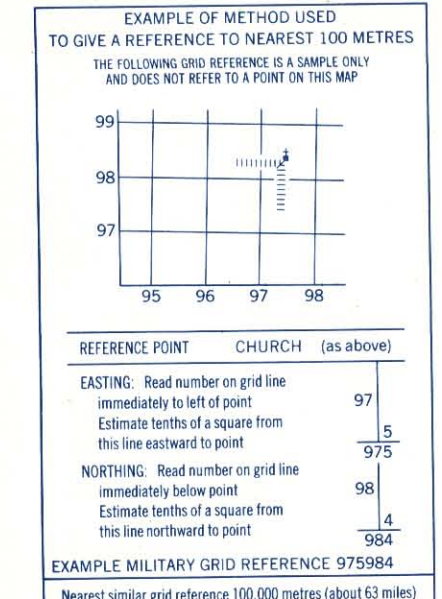
Refer to this map as: 115-1/3 EDITION 1 ASE SERIES A 172  
137° 10' W  
62° 09' N



Use diagram only to obtain numerical values. APPROXIMATE MEAN DECLINATION 1967 FOR CENTRE OF MAP. Annual change decreasing 3.7'


ONE THOUSAND METRE UNIVERSAL TRANSVERSE MERCATOR GRID

GRID ZONE DESIGNATION	100,000 M. SQUARE IDENTIFICATION
8V	LE LD



Compiled, 1959, by the MAPPING AND CHARTING ESTABLISHMENT, DEPARTMENT OF NATIONAL DEFENCE. This and other photomaps were in 1959. Field surveys 1955. Produced by the SURVEYS AND MAPPING BRANCH, DEPARTMENT OF ENERGY, MINES AND RESOURCES. Printed 1986.

Roads: hard surface, all weather	Roads: pavé, toute saison	more than 2 lanes	2 lanes plus de 2 voies
hard surface, all weather	pavé, toute saison	less than 2 lanes	moins de 2 voies
loose or stabilized surface, all weather	gravier aggloméré, toute saison	more than 2 lanes	plus de 2 voies
loose surface, dry weather	de gravier, période sèche	less than 2 lanes	moins de 2 voies
cart track	de terre		
trail or portage	sentier ou portage		



MOUNT NANSEN YUKON TERRITORY

CONTOUR INTERVAL 100 FEET Elevations in Feet above Mean Sea Level North American Datum 1927 Transverse Mercator Projection

ÉQUIDISTANCE DES COURBES: 100 PIEDS Elevations en pieds au-dessus du niveau moyen de la mer Niveau de référence nord-américain 1927 Projection Transverse de Mercator

Rédigé en 1959, par le SERVICE DE CARTOGRAPHIE, MINISTÈRE DE LA DÉFENSE NATIONALE. Étant des photographies prises en 1955, les données de terrain en 1955. Révisé par la DIRECTION DES LEVÉS ET DE LA CARTOGRAPHIE, MINISTÈRE DE L'ÉNERGIE, DES MINES ET DES RESSOURCES. Imprimé en 1986.

Ces cartes sont en vente au Bureau de distribution des cartes, Ministère de l'Énergie, des Mines et des Ressources, Ottawa.

CLAIMS LOCATION GRID RECCY SAMPLES