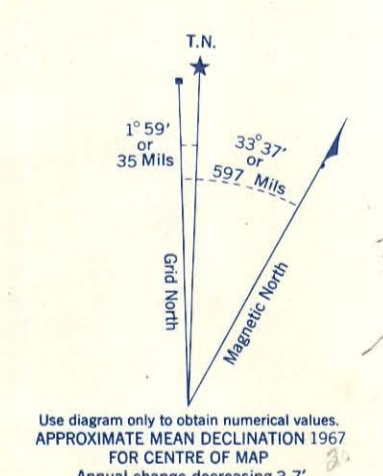

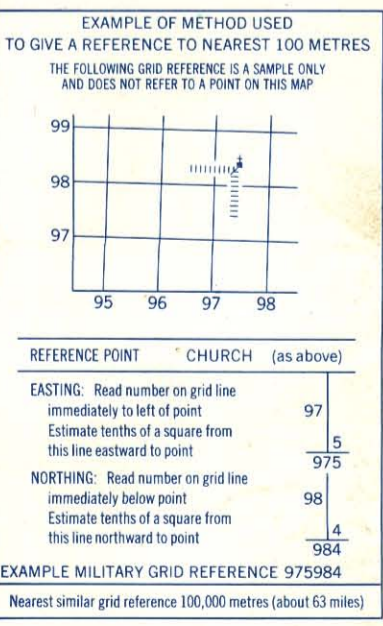


Refer to this map as: 115-1/3 EDITION 1 ASE SERIES A 722



ONE THOUSAND METRE UNIVERSAL TRANSVERSE MERCATOR GRID

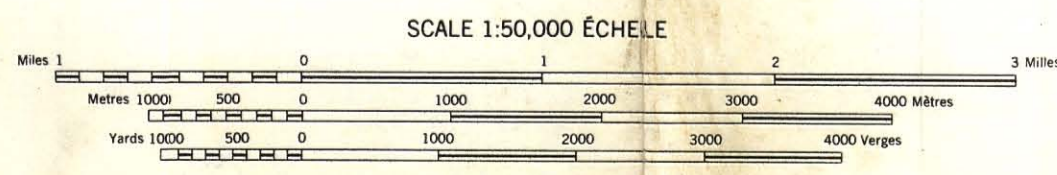
GRID ZONE DESIGNATION	100,000 M. SQUARE IDENTIFICATION
8V	LE LD



Compiled 1958, by the MAPPING AND CHARTING ESTABLISHMENT, DEPARTMENT OF NATIONAL DEFENCE, from aerial photographs taken in 1955. Field surveys 1950. Produced by the SURVEYS AND MAPPING BRANCH, DEPARTMENT OF ENERGY, MINES AND RESOURCES. Printed 1960.

Copies may be obtained from the Map Distribution Office, Department of Energy, Mines and Resources, Ottawa.

Roads:	hard surface, all weather	..... pavé, toute saison	more than 2 lanes	2 lanes
	hard surface, all weather	..... pavé, toute saison	plus de 2 voies	2 voies
	loose or stabilized surface, all weather	..... gravier aggloméré, toute saison	less than 2 lanes	moins de 2 voies
	loose surface, dry weather	..... de gravier, période sèche	2 voies ou plus	moins de 2 voies
	cart track	..... de terre		
	trail or portage	..... sentier ou portage		



CONTOUR INTERVAL 100 FEET  
Elevations in Feet above Mean Sea Level  
North American Datum 1927  
Transverse Mercator Projection

Some names on this map are not yet official. Corrections or additions are invited by the Surveys and Mapping Branch. This Provisional Map is equivalent to a standard map in accuracy of content.

ÉQUIDISTANCE DES COURBES: 100 PIEDS  
Élevations en pieds au-dessus du niveau moyen de la mer  
Niveau de référence nord-américain 1927  
Projection transverse de Mercator

Certain names inscribed on this map are not yet official. The Direction des levés et de la cartographie saurait être au public de lui signaler corrections et additions. Cette carte provisoire est l'équivalente d'une carte régulière au point de vue précision de l'information.

Régis en 1959, par le SERVICE DE CARTOGRAPHIE, MINISTÈRE DE LA GÉOLOGIE NATIONALE, d'après des photographies prises en 1955, les levés en 1950. Échelle par la DIRECTION DES LEVÉS ET DE LA CARTOGRAPHIE, MINISTÈRE DE L'ÉNERGIE, DES MINES ET DES RESSOURCES. Imprimé en 1960.

Copies may be obtained from the Map Distribution Office, Ministry of Energy, Mines and Resources, Ottawa.

ONLY CLAIMS  
007055