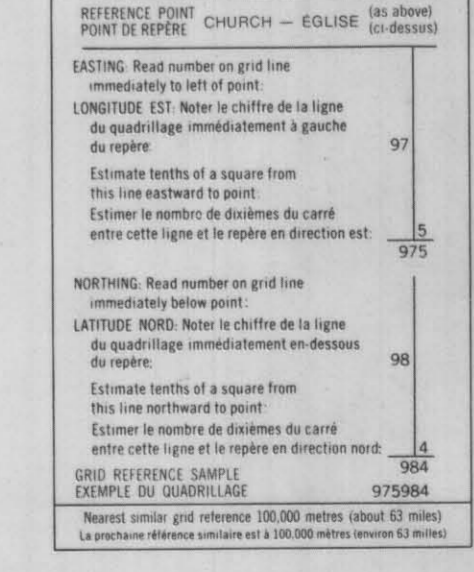
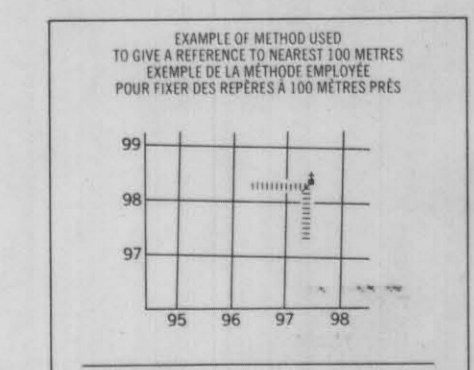
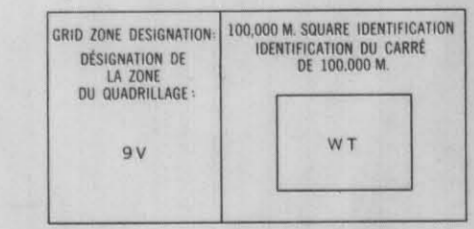


Military users refer to this map as: Reference de la carte pour usage militaire.  
SERIES A722 SÉRIE 7814  
MAP CARTE  
EDITION 1 MCE ÉDITION

**LEGEND - LÉGENDE**

ROADS AND RELATED FEATURES	ROUTES ET OUVRAGES CONNEXES
HARD SURFACE, ALL WEATHER	SURFACE DURE, TOUTES SAISONS
LOOSE SURFACE	GRAVIER
CART TRACK, WINTER ROAD	CHEMIN DE TERRE D'HIVER
TRAIL, CUTLINE, PORTAGE	SENTIER, PENCEL, PORTAGE
BUILT UP AREA	AGGLOMÉRATION
RAILWAY, SIDING, STATION STOP	CHÉMIN DE FER, VOIE D'ÉVÈTEMENT, GARE, ARRÊT
BRIDGE	PONT
SEAPLANE BASE, ANCHORAGE	HYDROAÉROPORT, MOULAGE
LANDMARK FEATURES	POINTS DE REPÈRE
HOUSE, BARN	MAISON, GRANGE
CHURCH, SCHOOL	ÉGLISE, ÉCOLE
POST OFFICE	BUREAU DE POSTE
HISTORICAL SITE	LIEU HISTORIQUE
TOWERS, FIRE RADIO	TOURS, FEU RADIO
WELL, OIL, GAS	PUIXS, PÉTROLE, GAZ
TANK, OIL, GASOLINE, WATER	RÉSERVOIR, PÉTROLE, ESSENCE, EAU
TELEPHONE LINE	LIGNE DE TÉLÉPHONIE
POWER TRANSMISSION LINE	LIGNE DE TRANSPORT D'ÉNERGIE
MINE	MINE
CUTTING, EMBANKMENT	TRANCHEE, REMBLAI
GRAVEL PIT	FOSSE DE GRAVIER
BOUNDARIES AND CONTROL	FRONTIÈRES ET POINTS DE RÉFÉRENCES
INTERNATIONAL, PROVINCIAL	INTERNATIONALE, PROVINCIALE
BOUNDARY MONUMENT	BORNE FRONTIÈRE
COUNTY, DISTRICT	COMTE, DISTRICT
TOWNSHIP, PARISH - SURVEYED - UNINSURVEYED	CANTON, PAROISSE - ARRIÈRE - NON ARRIÈRE
TOWNSHIP, DLS - SURVEYED - UNINSURVEYED - SECTION CORNERS	CANTON, DLS - ARRIÈRE - NON ARRIÈRE - SECTION ANGULAIRE
MUNICIPALITY	MUNICIPALITÉ
INDIAN RESERVE, PARK, ETC.	RÉSERVE INDIENNE, PARC, ETC.
HORIZONTAL CONTROL POINT	REPÈRE PLANIMÉTRIQUE
BENCH MARK	REPÈRE DE NIVELLEMENT
SPOT ELEVATION, ELEVATION APPROXIMATE	POINT COTE, ÉLEVATION APPROXIMATIVE
DRAINAGE AND RELATED FEATURES	DRAINAGE ET OUVRAGES CONNEXES
STREAM, SHORELINE, INDEFINITE	COURS D'EAU, RIVE, IMPRÉCISE
DIRECTION OF FLOW	DIRECTION DU COURANT
LAKE, INTERMITTENT	LAC, INTERMITTENT
FLOODED, FLOODED LAND	TERRAIN INONDÉ
MARSH OR SWAMP (WOODED)	MARAIS OU MARECAIG (BOISÉES)
DRY RIVER BED WITH CHANNELS	LIT DE COURS D'EAU TARIAVEC CHENAUX
SAND, ABOVE, IN WATER	SABLE, AU DESSUS, DANS L'EAU
STRING BOG	MARECAIGES EN ENFILADE
TUNDRA PONDS, POLYGONS	TOUNDRA, ETANGS, SOLS POLYGAUX
RAPIDS	RAPIDES
FORESHORE FLATS	ESTRANS
ROCK	ROCHE
DAM	BARRAGE
WHARF	QUAI
DITCH	FOSSE
RELIEF FEATURES	RELIEF
CONTOURS	COURBE DE NIVEAU
APPROXIMATE, CONTOUR	COURBE DE NIVEAU APPROXIMATIVE
DEPRESSION	COURBE DE CUVETTE
ESKER	ESKER
PINGO	PINGO
SAND, SAND DUNES	SABLE, DUNES
PALSA BOG	PALSA
WOODED AREA	RÉGION BOISÉE


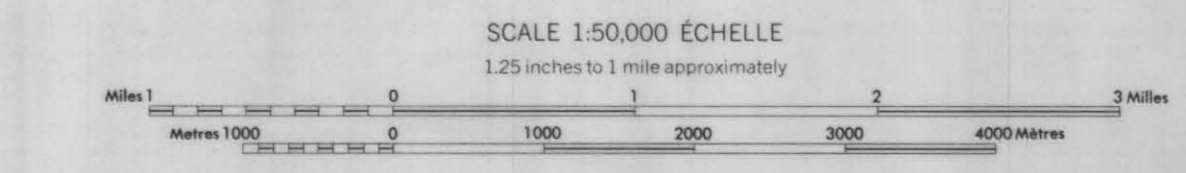
PHOTOGRAPHY	PHOTOGRAPHIE
COMPILED	RESTITUTION
A-17113	8/60
87	92
A-17113	8/60
51	45
A-17113	8/60
42	27
A-17109	8/60
15	9



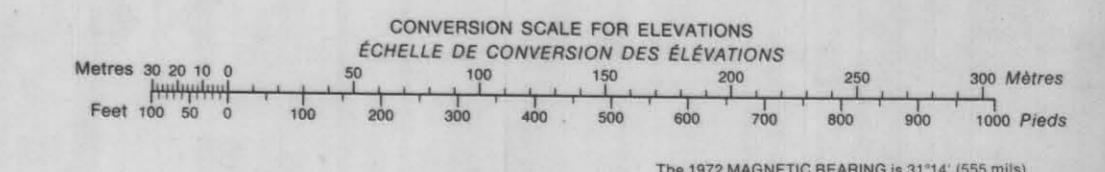
ONE THOUSAND METRE  
UNIVERSAL TRANSVERSE MERCATOR GRID  
ZONE 9  
QUADRILLAGE DE MILLE MÈTRES  
UNIVERSAL, TRANSVERSE DE MÉRIDIEN  
ZONE 9

PRODUCED BY SURVEYS AND MAPPING BRANCH,  
DEPARTMENT OF ENERGY, MINES AND RESOURCES,  
OTTAWA, 1970, FROM PHOTOGRAPHS TAKEN IN 1960  
CONTOUR INTERVAL ----- 100 FEET  
COPIES MAY BE OBTAINED FROM THE CANADA MAP  
OFFICE, DEPARTMENT OF ENERGY, MINES AND  
RESOURCES, OTTAWA  
© CANADA COPYRIGHTS RESERVED 1973.

YUKON TERRITORY



ÉTABLI PAR LA DIRECTION DES LEVÉS ET DE LA  
CARTOGRAPHIE, MINISTÈRE DE L'ÉNERGIE, DES  
MINES ET DES RESSOURCES, OTTAWA, EN 1970  
D'APRÈS DES PHOTOGRAPHIES PRISES EN 1960.  
ÉQUIDISTANCE DES COURBES ----- 100 PIEDS  
Ces cartes sont en vente au BUREAU DES CARTES  
DU CANADA, MINISTÈRE DE L'ÉNERGIE, DES MINES ET  
DES RESSOURCES, OTTAWA.  
© CANADA 1973, TOUS DROITS RÉSERVÉS.



95E/4  
EDITION 1

RECCE GEOCHEM. SURVEY 1980  
Sample Location Map  
009214