

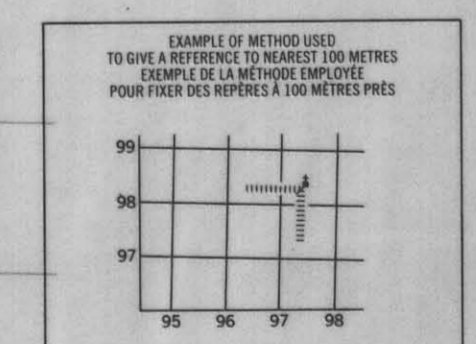
Military users, refer to this map as: **SÉRIE 8722** SERIE
 MAP 95 E/5 CARTE MAP 95 E/5
 pour usage militaire. ÉDITION 1 MCE ÉDITION

LEGEND - LÉGENDE

ROADS AND RELATED FEATURES	ROUTES ET OUVRAGES CONNEXES	
HARD SURFACE, ALL WEATHER	SURFACE DURE, TOUTES SAISONS	
LOOSE SURFACE	GRAVIER	
CART TRACK, WINTER ROAD	CHEMIN DE TERRE D'HIVER	
TRAIL, CUTLINE, PORTAGE	SENTIER, PÉRIÉE, PORTAGE	
BUILT UP AREA	AGGLOMÉRATION	
RAILWAY, SIDING, STATION, STOP	CHEMIN DE FER, VOIE D'ÉVITEMENT, GARE, ARRÊT	
BRIDGE	PONT	
SEAPLANE BASE, ANCHORAGE	HYDROAÉROPORT, MOULAGE	
LANDMARK FEATURES	POINTS DE REPÈRE	
HOUSE, BARN	MAISON, GRANGE	
CHURCH, SCHOOL	ÉGLISE, ÉCOLE	
POST OFFICE	BUREAU DE POSTE	
HISTORICAL SITE	LIEU HISTORIQUE	
TOWERS: FIRE, RADIO	TOURS: FEU, RADIO	
WELL: OIL, GAS	PUIXS: PÉTROLE, GAZ	
TANK: OIL, GASOLINE, WATER	RESERVOIR: PÉTROLE, ESSENCE, EAU	
TELEPHONE LINE	LIGNE TÉLÉPHONIQUE	
POWER TRANSMISSION LINE	LIGNE DE TRANSPORT D'ÉNERGIE	
MINE	MINE	
CUTTING, EMBANKMENT	TRANCHEE, REMBLAI	
GRAVEL PIT	FOSSÉ DE GRAVIER	
BOUNDARIES AND CONTROL	FRONTIÈRES ET POINTS DE RÉFÉRENCES	
INTERNATIONAL, PROVINCIAL	INTERNATIONALE, PROVINCIALE	
BOUNDARY MONUMENT	BORNE FRONTIÈRE	
COUNTY, DISTRICT	COMTE, DISTRICT	
TOWNSHIP, PARISH - SURVEYED	CANTON, PAROISSE - ARPENTE	
UNSURVEYED	NON ARPENTE	
TOWNSHIP DLS - SURVEYED	CANTON DLS - ARPENTE	
UNSURVEYED	NON ARPENTE	
SECTION CORNERS	SECTION ANGULAIRE	
MUNICIPALITY	MUNICIPALITÉ	
INDIAN RESERVE, PARK, ETC.	RESERVE INDIENNE, PARC, ETC.	
HORIZONTAL CONTROL POINT	REPÈRE PLANIMÉTRIQUE	
BENCH MARK	REPÈRE DE NIVELLEMENT	BM 955
SPOT ELEVATION, ELEVATION APPROXIMATE	POINT COTE, ÉLEVATION APPROXIMATIVE	390 - 721
DRAINAGE AND RELATED FEATURES	DRAINAGE ET OUVRAGES CONNEXES	
STREAM, SHORELINE: INDEFINITE	COURS D'EAU, RIVE: IMPRECISE	
DIRECTION OF FLOW	DIRECTION DU COURANT	
LAKE, INTERMITTENT	LAC, INTERMITTENT	
INUNDATED, FLOODED LAND	TERRAIN INONDÉ	
MARSH OR SWAMP (WOODED)	MARAIS OU MARECAGE (BOISÉS)	
DRY RIVER BED WITH CHANNELS	LIT DE COURS D'EAU TARIÉ, AVEC CHENAUX	
SAND, ABOVE IN WATER	SABLE, AU DESSUS, DANS L'EAU	
STRING BOG	MARECAGES EN ENFILADE	
TUNDRA POND, POLYGOON	TOUNDRA: ETANGS, SCLS POLYGONAUX	
RAPIDS	RAPIDES	
FORESHORE FLATS	ESTRANS	
ROCK	ROCHE	
DAM	BARRAGE	
WHARF	QUAI	
DITCH	FOSSÉ	
RELIEF FEATURES	RELIEF	
CONTOURS	COURBE DE NIVEAU	
APPROXIMATE CONTOUR	COURBE DE NIVEAU APPROXIMATIVE	
DEPRESSION	COURBE DE CUVETTE	
ESKER	ESKER	
PINGO	PINGO	
SAND, SAND DUNES	SABLE, DUNES	
PALSA BOG	PALSE	
WOODED AREA	RÉGION BOISÉE	

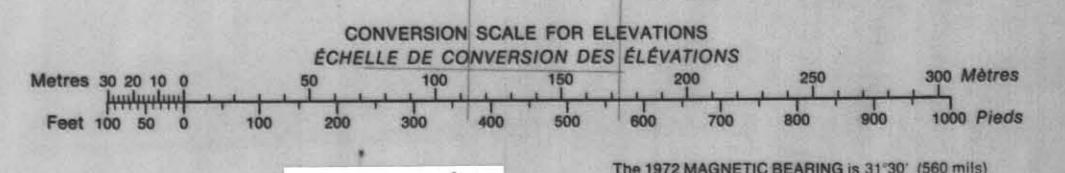
PHOTOGRAPHY	PHOTOGRAPHIE
COMPILED	RÉSTITUTION

A-17105	8/60	83
A-17123	8/61	33
A-19625	8/65	26
101 A-17105	8/60	106



105 1/2	96 1/2	95 1/1
105 1/8	95 1/8	95 1/8
105 1/4	96 1/4	95 1/4

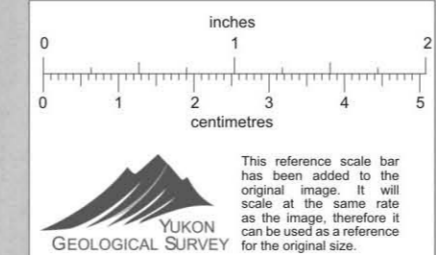
ONE THOUSAND METRE
 UNIVERSAL TRANSVERSE MERCATOR GRID
 ZONE 9
 QUADRILLAGE DE MILLE METRES
 UNIVERSEL, TRANSVERSE DE MERICATOR



PRODUCED BY SURVEYS AND MAPPING BRANCH,
 DEPARTMENT OF ENERGY, MINES AND RESOURCES,
 OTTAWA, 1970, FROM PHOTOGRAPHS TAKEN IN 1960.
 CONTOUR INTERVAL ----- 100 FEET
 © CANADA COPYRIGHTS RESERVED 1973.
 COPIES MAY BE OBTAINED FROM THE CANADA MAP
 OFFICE, DEPARTMENT OF ENERGY, MINES AND
 RESOURCES, OTTAWA.

CAESAR LAKES
 YUKON TERRITORY - NORTHWEST TERRITORIES

SCALE 1:50,000 ÉCHELLE
 1:25 inches to 1 mile approximately
 ÉQUIDISTANCE DES COURBES ----- 100 PIEDS
 © CANADA 1973, TOUS DROITS RÉSERVÉS.
 CES CARTES SONT EN VENTE AU BUREAU DES CARTES
 DU CANADA, MINISTÈRE DE L'ÉNERGIE, DES MINES ET



ÉTABLI PAR LA DIRECTION DES LEVÉS ET DE LA
 CARTOGRAPHIE, MINISTÈRE DE L'ÉNERGIE, DES
 MINES ET DES RESSOURCES, OTTAWA, EN 1970,
 D'APRÈS DES PHOTOGRAPHIES PRISES EN 1960.
 ÉQUIDISTANCE DES COURBES ----- 100 PIEDS
 © CANADA 1973, TOUS DROITS RÉSERVÉS.
 CES CARTES SONT EN VENTE AU BUREAU DES CARTES
 DU CANADA, MINISTÈRE DE L'ÉNERGIE, DES MINES ET

009216
95 E/5
 ÉDITION 1