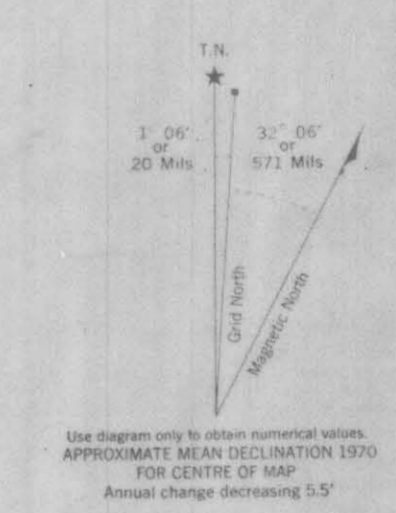


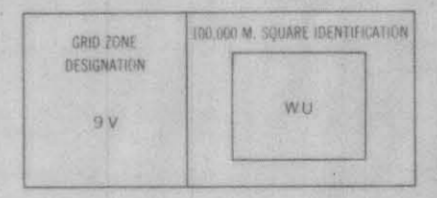



Refer to this map as:
 95 E/12
 EDITION 1
 SERIES A 733



ONE THOUSAND METRE
 UNIVERSAL TRANSVERSE MERCATOR (UTM)
 ZONE 9



REFERENCE POINT	CHARTER	GRID REFERENCE SYSTEM
EXISTING: Bear Pass Creek (shown as a spot height) This point is used to derive the grid reference system.	95 E/12	95 E/12
NEW: Bear Pass Creek (shown as a spot height) This point is used to derive the grid reference system.	95 E/12	95 E/12



Published 1975 by the SURVEYS AND MAPPING BRANCH
 DEPARTMENT OF ENERGY, MINES AND TECHNICAL SURVEYS
 Ottawa, Ontario, Canada K1A 0S8. Field sheets 1952.
 Printed in Canada.

Some names on this map are not yet official.
 Corrections or additions are invited by the
 Survey and Mapping Branch.

COLOUR INTERVAL: 100 FEET
 Elevations in feet above Mean Sea Level
 North American Datum 1927
 Transverse Mercator Projection

BEAR PASS CREEK
 YUKON TERRITORY - NORTHWEST TERRITORIES

Scale 1:50,000 Echelle

Cette carte topographique est une carte régulière
 au point de vue de la projection de coordonnées.
 Certains noms inscrits sur cette carte ne sont
 pas encore officiels. La Direction des cartes et
 de la cartographie s'engage à publier de tels
 changements dès qu'ils sont disponibles.

COULISSEAU DES COTES: 100 PIEDS
 Elevations en pieds au-dessus du niveau moyen de la mer
 Système de référence géodésique nord-américain, 1927
 Projection Transverse de Mercator

Échelle au 1:50 000 par projection des coordonnées.
 Lignes de coordonnées.
 Les hauteurs sont en pieds au-dessus du niveau moyen de la mer.
 Système de référence géodésique nord-américain, 1927.
 Projection Transverse de Mercator.

Anzac Project
BEAR PASS CREEK AREA
 CONVENTIONAL STREAM SEDIMENT
 GEOCHEMICAL SURVEY

95 E/12
 009219