
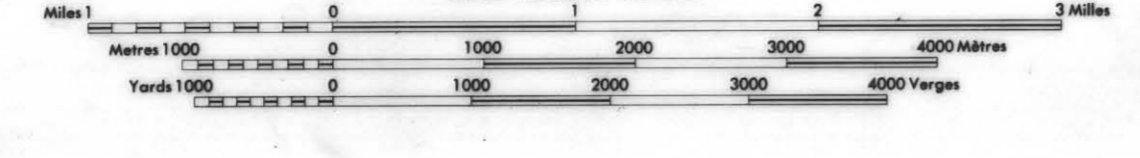


**TENAS CREEK
YUKON TERRITORY**


Scale 1:50,000 Echelle



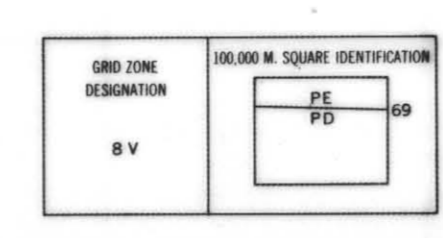
This Provisional Map is intended to provide a general guide to the location of features shown on this map and is not an official map of Canada. It is subject to change without notice and is not to be used for legal purposes.

Les données présentées sur cette carte sont destinées à servir de guide général et ne constituent pas une carte officielle du Canada. Elles sont susceptibles de modifications sans préavis et ne doivent pas être utilisées à des fins juridiques.

Carte au 1:50,000, Édition 1, 1978. Cette carte est destinée à servir de guide général et n'est pas une carte officielle du Canada. Elle est susceptible de modifications sans préavis et ne doit pas être utilisée à des fins juridiques.



ONE THOUSAND METRE
UNIVERSAL TRANSVERSE MERCATOR GRID
ZONE 8

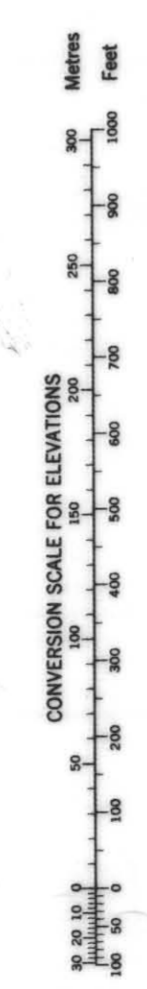


EXAMPLE OF METHOD USED TO GIVE A REFERENCE TO A POINT ON THE MAP

GRID ZONE DESIGNATION: 8 V

GRID SQUARE COORDINATES: 99 97

EXAMPLE MILITARY GRID REFERENCE SYSTEM: 8V9997



CYPRUS ANVIL MINING CORPORATION	
GEOLOGICAL MAP	
REVISED:	NTS: 105-K-1 DRAWN BY: DJ / rwr DATE: Feb. 21, 1978

012006

105-K-1
1:50,000
Geology Map
Research Corporation