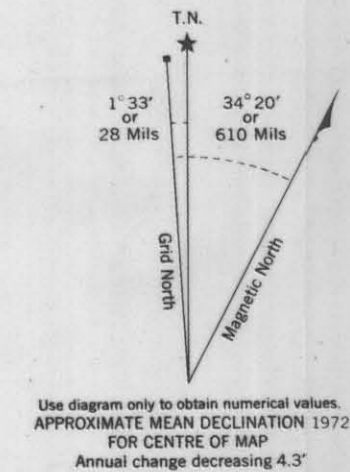


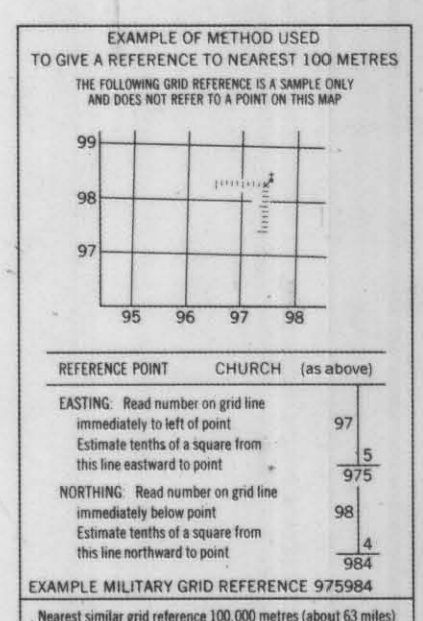
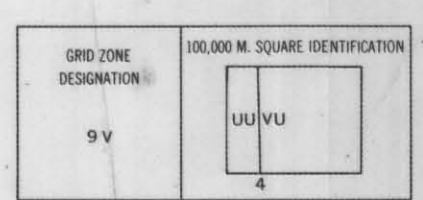


Refer to this map as: 105 G/15 EDITION 1 MCE SERIES A 722



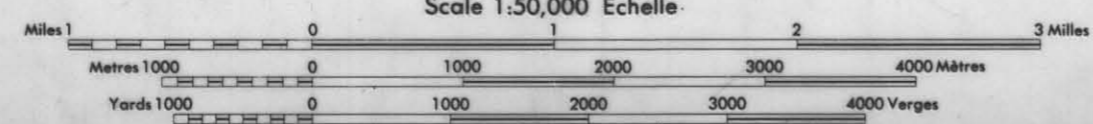
ONE THOUSAND METRE UNIVERSAL TRANSVERSE MERCATOR GRID ZONE 9



012012

FORTIN CREEK
YUKON TERRITORY

Scale 1:50,000 Echelle



Produced, 1970, by the SURVEYS AND MAPPING BRANCH, DEPARTMENT OF ENERGY, MINES AND RESOURCES, from aerial photographs taken in 1967, Field Survey 1967, Printed 1972.

Digitizing of the compilation and the scribing were carried out on the Automated Cartographic System.

Copies may be obtained from the Canada Map Office, Department of Energy, Mines and Resources, Ottawa, or your nearest map dealer.

© Canada Copyrights Reserved 1972.

Roads: loose or stabilized surface, all weather... de gravier, temps sec et routes hors classe
cart track... de terre
trail or portage... sentier ou portage

Routes: loose or stabilized surface, all weather... de gravier, temps sec et routes hors classe
cart track... de terre
sentier ou portage

2 lines or more
2 lignes ou plus
more than 2 lines
plus de 2 lignes

This Provisional Map is equivalent to a standard map in accuracy of content.

Some names on this map are not yet official. Corrections or additions are invited by the Surveys and Mapping Branch.

CONTOUR INTERVAL 100 FEET
Elevations in Feet above Mean Sea Level
North American Datum 1927
Transverse Mercator Projection

Cette carte provisoire équivaut à une carte régulière au point de vue précision de l'information.

Certains noms inscrits sur cette carte ne sont pas encore officiels. La Direction des levés et de la cartographie saurait gré au public de lui signaler corrections et additions.

EQUIDISTANCE DES COURBES 100 PIEDS
Élévations en pieds au-dessus du niveau moyen de la mer
Système de référence géodésique nord-américain, 1927
Projection transversale de Mercator

Établie en 1970, par la DIRECTION DES LEVÉS ET DE LA CARTOGRAPHIE, MINISTÈRE DE L'ÉNERGIE, DES MINES ET DES RESSOURCES, d'après des photographies aériennes prises en 1967. Levés sur le terrain en 1967. Imprimée en 1972.

La traduction en numérique de la compilation et du traçage a été réalisée par le système de cartographie automatique.

Ces cartes sont en vente au Bureau des Cartes du Canada, Ministère de l'Énergie, des Mines et des Ressources, Ottawa, ou chez le vendeur le plus près.

© Canada 1972. Tous droits réservés.