

Refer to this map as: 115 I EDITION 1 ASE SERIES A 502

GRID ZONE DESIGNATION: 8V

TO GIVE A REFERENCE TO NEAREST 1000 METRES

EXAMPLE: STREAM JUNCTION

SQUARE: Read letters of 100,000 m. square: ME

EASTING: Read number on grid line immediately to left of point

NORTHING: Read number on grid line immediately below point

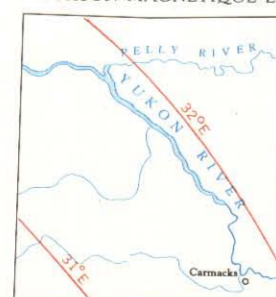
MILITARY GRID REFERENCE: ME0128

100,000 M. SQUARE IDENTIFICATION

10 INCHES / 25.4 CM

TEN THOUSAND METRE UNIVERSAL TRANSVERSE MERCATOR GRID ZONE 8

THE DECLINATION OF THE COMPASS NEEDLE 1963
DECLINAISON MAGNETIQUE EN 1963



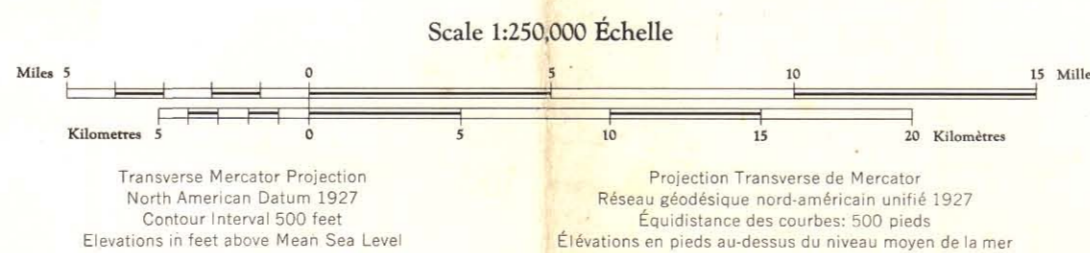
The declination of the compass needle is decreasing 3.8 minutes annually.
La déclinaison magnétique décroît de 3.8 minutes annuellement.

Compiled, 1963, by the SURVEYS AND MAPPING BRANCH, DEPARTMENT OF MINES AND TECHNICAL SURVEYS, Ottawa.

Road	Route	more than 2 lanes	2 lanes	less than 2 lanes
hard surface, all weather	gavée, toute saison	plus de 2 voies	2 voies	moins de 2 voies
loose surface, all weather	de gravier, toute saison	plus de 2 voies	2 voies	moins de 2 voies
wagon, cart track	chemin de terre	plus de 2 voies	2 voies	moins de 2 voies
Railway, normal gauge	Chemin de fer, écartement normal	voie régulière	voie simple	voie étroite
Depression contours	Courbes de cuvette	contour régulier	contour simple	contour irrégulier
Spot elevation, in feet	Repre de nivellement en pieds	2500		
Power transmission line	Ligne de transport d'énergie			

Some names on this map are not yet official. Corrections or additions are invited by the Surveys and Mapping Branch.

CARMACKS
YUKON TERRITORY

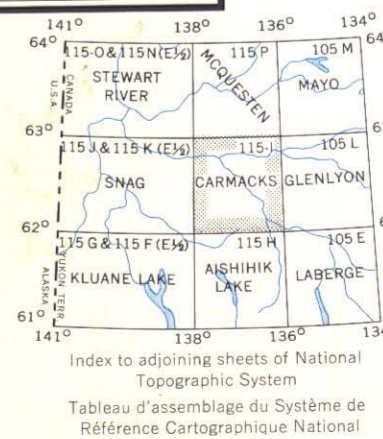


Certains noms inscrits sur cette carte ne sont pas encore officiels. La Direction des levés et de la cartographie saurait être au public de lui signaler corrections et additions.

Rédigée en 1963, par la DIRECTION DES LEVÉS ET DE LA CARTOGRAPHIE, MINISTÈRE DES MINES ET DES RELEVÉS TECHNIQUES, d'après les cartes à large échelle. Imprimée en 1963.

Ces cartes sont en vente au Bureau de distribution des cartes, ministère des Mines et des Relevés techniques, Ottawa.

Town	Ville	□	Stream	Cours d'eau
Village or Settlement	Village ou hameau	□	intermittent or dry	intermittent ou à sec
Post office	Bureau de poste	P	intermittent lake	Lac intermittent
Church	Église	C	Rapids, falls	Rapides, chutes
School	École	S	Marsh or swamp	Marais ou marécage
Boundary monument	Borne frontière	□	Lighthouse	Phare
Horizontal control point	Point géodésique	△	Airport	Aéroport
			Seaplane base	Bas d'hydrations



1969 GODWIN ROCK SPECIMENS
RECCE COMPILATION

CARMACKS
115-I
EDITION 1
GEOLOGY

013198