105 K/5 134°00' 1:50,000 CANADA Joins 105 K/12 EDITION 1 PROVISIONAL MAP 105 K/6 1:50,000 CANADA Joins 105 K/11 EDITION 1 CARTE PROVISOIRE 105 K/6 133°00'

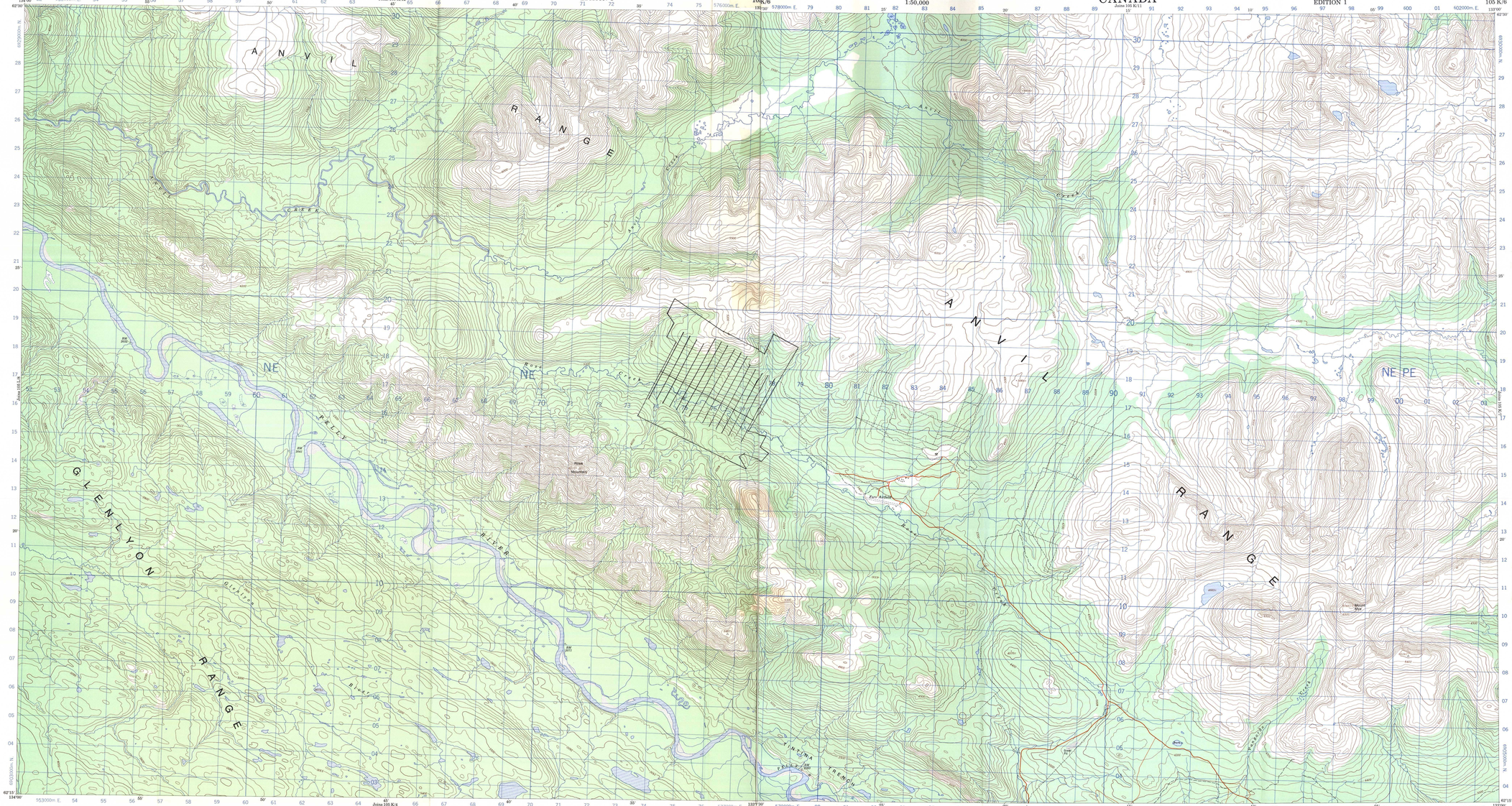

Refer to this map as: 105 K/6 EDITION 1 MCE SERIES A 722

CONVERGENCE, SCALE AND ELEVATION FACTORS



Use diagram only to obtain numerical values. APPROX. MEAN DECLINATION JAN. 1972 FOR CENTRE OF MAP Annual change decreasing 4.1'

ONE THOUSAND METRE UNIVERSAL TRANSVERSE MERCATOR GRID ZONE 8

GRID ZONE DESIGNATION 8 V

DIGIT IN SQUARE IDENTIFICATION NE PE

EXAMPLE OF METHOD USED TO GIVE A REFERENCE TO NEAREST 1000 METRES

THE FOLLOWING GRID REFERENCE IS A SAMPLE ONLY AND DOES NOT REFER TO A POINT ON THIS MAP

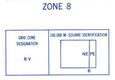

REFERENCE POINT	CHURCH (see above)
EASTING: Read number on grid line immediately to left. Estimate tenths of a square from this line eastward to point	97 / 3
NORTHING: Read number on grid line immediately below point. Estimate tenths of a square from this line northward to point	98 / 1
EXAMPLE MILITARY GRID REFERENCE 979984	

Nearest similar grid reference (10,000 metres (about 6.2 miles))



Produced 1975, by the SURVEYS AND MAPPING BRANCH, DEPARTMENT OF ENERGY, MINES AND RESOURCES. From aerial photographs taken in 1967-1968. Field surveys 1980 and 1981. Printed 1975.

Digitizing of the compilation and the scribing were carried out on the Automated Cartographic System.

Copies may be obtained from the Canada Map Office, Department of Energy, Mines and Resources, Ottawa, or your nearest map dealer.

© Canada Copyright, Reserved 1973

Roads:
cart track.....
trail or portage.....

Routes:
de ferre.....
sentier ou portage.....

ROSE MOUNTAIN
YUKON TERRITORY

Scale 1:50,000 Échelle

Miles 1" 0 1 2 3 Miles
Metres 1:1000 0 1000 2000 3000 4000 Mètres
Yards 1:1000 0 1000 2000 3000 4000 Yards

This Provisional Map is equivalent to a standard map in accuracy of contents.

Some names on this map are not yet official. Corrections or additions are invited by the Surveys and Mapping Branch.

CONTOUR INTERVAL 100 FEET
Elevations in Feet above Mean Sea Level
North American Datum 1927
Transverse Mercator Projection

Cette carte provisoire reproduit une carte régulière au point de vue précision de l'information.

Certains noms inscrits sur cette carte ne sont pas encore officiels. La Direction des levés et de la cartographie accueille des additions et des corrections.

ÉQUIDISTANCE DES COURBES 100 PIEDS
Élévations en pieds au-dessus du niveau moyen de la mer
Système de référence géodésique nord-américain, 1927
Projection transverse de Mercator

Établie en 1975, par la DIRECTION DES LEVÉS ET DE LA CARTOGRAPHIE, MINISTÈRE DE L'ÉNERGIE, DES MINES ET DES RESSOURCES. Aérophotographies prises en 1967-1968. Levés sur le terrain en 1980 et 1981. Imprimée en 1975.

La fabrication du numérique de la compilation et du traçage a été réalisée par le système de cartographie automatisée.

Exemplaires en vente au Bureau des Cartes du Canada, Ministère de l'Énergie, des Mines et des Ressources, Ottawa, ou chez le vendeur de plans privé.

© Canada 1973, tous droits réservés

Roads:
loose or stabilized surface, all weather.....
loose surface, dry weather and unclassified drives.....
cart track.....
trail or portage.....

Routes:
gravier aggloméré, toute saison.....
ou gravier, temps sec et unclassified drives.....
ca ferre.....
sentier ou portage.....

Roads in process of construction and proposed routes
Routes en voie de construction et projetées

MOUNT MYE
YUKON TERRITORY

Scale 1:50,000 Échelle

Miles 1" 0 1 2 3 Miles
Metres 1:1000 0 1000 2000 3000 4000 Mètres
Yards 1:1000 0 1000 2000 3000 4000 Yards

This Provisional Map is equivalent to a standard map in accuracy of contents.

Some names on this map are not yet official. Corrections or additions are invited by the Surveys and Mapping Branch.

CONTOUR INTERVAL 100 FEET
Elevations in Feet above Mean Sea Level
North American Datum 1927
Transverse Mercator Projection

Cette carte provisoire reproduit une carte régulière au point de vue précision de l'information.

Certains noms inscrits sur cette carte ne sont pas encore officiels. La Direction des levés et de la cartographie accueille des additions et des corrections.

ÉQUIDISTANCE DES COURBES 100 PIEDS
Élévations en pieds au-dessus du niveau moyen de la mer
Système de référence géodésique nord-américain, 1927
Projection transverse de Mercator

Établie en 1975, par la DIRECTION DES LEVÉS ET DE LA CARTOGRAPHIE, MINISTÈRE DE L'ÉNERGIE, DES MINES ET DES RESSOURCES. Aérophotographies prises en 1967-1968. Levés sur le terrain en 1980 et 1981. Imprimée en 1975.

La fabrication du numérique de la compilation et du traçage a été réalisée par le système de cartographie automatisée.

Exemplaires en vente au Bureau des Cartes du Canada, Ministère de l'Énergie, des Mines et des Ressources, Ottawa.

© Canada 1973, tous droits réservés

105 K/6
EDITION 1

Zu. 25 cl
C.A. 25 cl. ad Lic
015883