# ADVANCE PRINT — CANADA — ÉPREUVE PRÉLIMINAIRE — 95 E/6

| Military users, refer to this map as: Référence de la carte pour usage militaire: | SERIES / SÉRIE | A 722 |
|---|---|---|
| | MAP / CARTE | 95 E/6 |
| | EDITION / ÉDITION | 1 MCE |

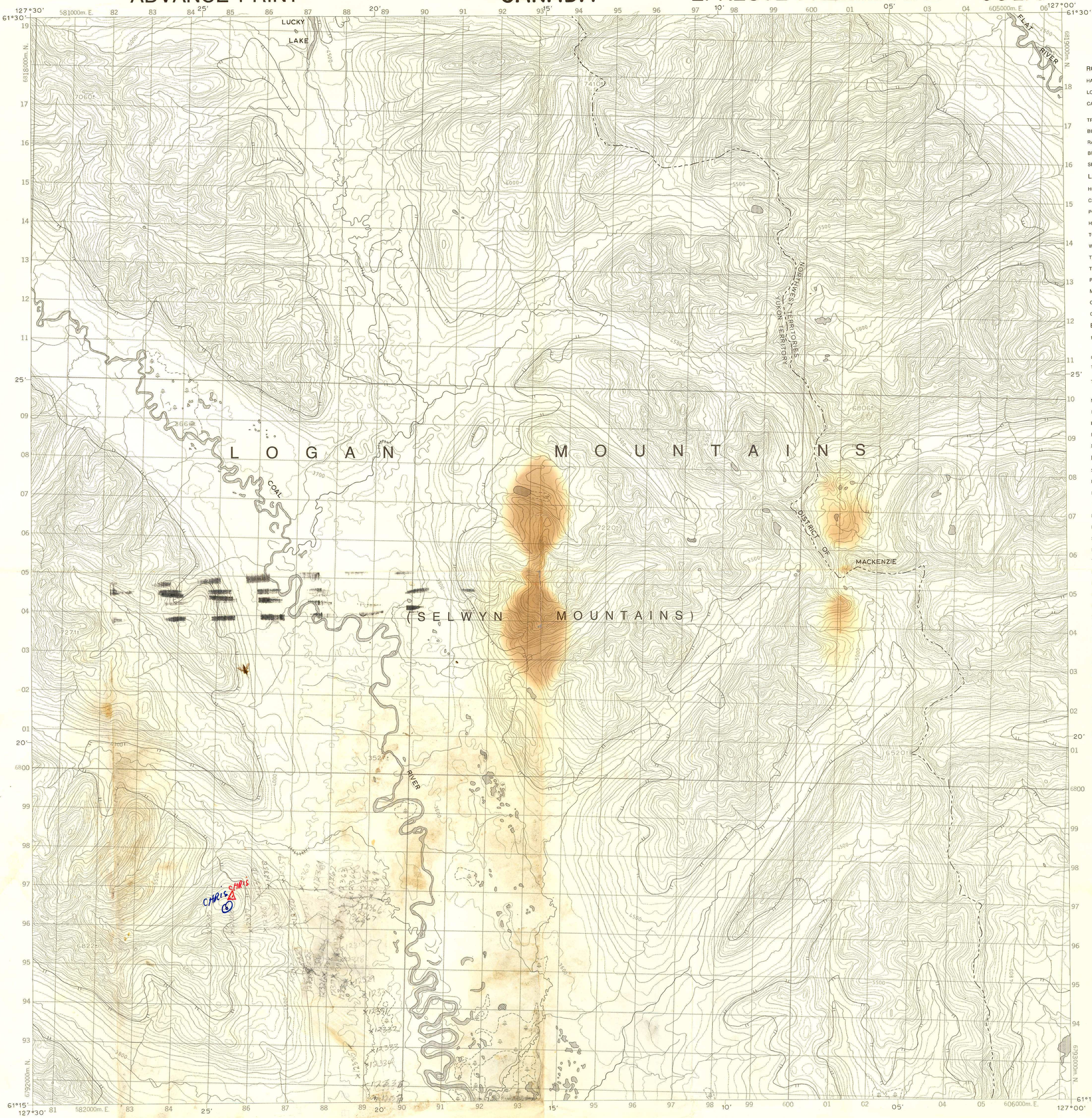


## LEGEND - LÉGENDE

| | |
|---|---|
| **ROADS AND RELATED FEATURES** | **ROUTES ET OUVRAGES CONNEXES** |
| HARD SURFACE, ALL WEATHER | SURFACE DURE, TOUTES SAISONS |
| LOOSE SURFACE | GRAVIER |
| CART TRACK, WINTER ROAD | CHEMIN DE TERRE, D'HIVER |
| TRAIL, CUTLINE, PORTAGE | SENTIER, PERCÉE, PORTAGE |
| BUILT UP AREA | AGGLOMÉRATION |
| RAILWAY, SIDING, STATION, STOP | CHEMIN DE FER, VOIE D'ÉVITEMENT, GARE, ARRÊT |
| BRIDGE | PONT |
| SEAPLANE BASE, ANCHORAGE | HYDROAÉROPORT, MOUILLAGE |
| **LANDMARK FEATURES** | **POINTS DE REPÈRE** |
| HOUSE, BARN | MAISON, GRANGE |
| CHURCH, SCHOOL | ÉGLISE, ÉCOLE |
| POST OFFICE | BUREAU DE POSTE |
| HISTORICAL SITE | LIEU HISTORIQUE |
| TOWERS: FIRE, RADIO | TOURS: FEU, RADIO |
| WELL: OIL, GAS | PUITS: PÉTROLE, GAZ |
| TANK: OIL, GASOLINE, WATER | RÉSERVOIR: PÉTROLE, ESSENCE, EAU |
| TELEPHONE LINE | LIGNE TÉLÉPHONIQUE |
| POWER TRANSMISSION LINE | LIGNE DE TRANSPORT D'ÉNERGIE |
| MINE | MINE |
| CUTTING, EMBANKMENT | TRANCHÉE, REMBLAI |
| GRAVEL PIT | FOSSE DE GRAVIER |
| **BOUNDARIES AND CONTROL** | **FRONTIÈRES ET POINTS DE RÉFÉRENCES** |
| INTERNATIONAL, PROVINCIAL, BOUNDARY MONUMENT | INTERNATIONALE, PROVINCIALE, BORNE FRONTIÈRE |
| COUNTY DISTRICT | COMTÉ, DISTRICT |
| TOWNSHIP PARISH — SURVEYED — UNSURVEYED | CANTON, PAROISSE — ARPENTÉ — NON ARPENTÉ |
| TOWNSHIP DLS — SURVEYED — UNSURVEYED — SECTION CORNERS | CANTON, DLS — ARPENTÉ — NON ARPENTÉ — SECTION ANGULAIRE |
| MUNICIPALITY | MUNICIPALITÉ |
| INDIAN RESERVE, PARK, ETC. | RÉSERVE INDIENNE, PARC, ETC. |
| HORIZONTAL CONTROL POINT | REPÈRE PLANIMÉTRIQUE |
| BENCH MARK | REPÈRE DE NIVELLEMENT |
| SPOT ELEVATION, ELEVATION APPROXIMATE | POINT COTÉ, ÉLÉVATION APPROXIMATIVE |
| **DRAINAGE AND RELATED FEATURES** | **DRAINAGE ET OUVRAGES CONNEXES** |
| STREAM, SHORELINE: INDEFINITE | COURS D'EAU, RIVE; IMPRÉCISE |
| DIRECTION OF FLOW | DIRECTION DU COURANT |
| LAKE; INTERMITTENT | LAC, INTERMITTENT |
| INUNDATED, FLOODED LAND | TERRAIN INONDÉ |
| MARSH OR SWAMP (WOODED) | MARAIS OU MARÉCAGE (BOISÉE) |
| DRY RIVER BED WITH CHANNELS | LIT DE COURS D'EAU TARI AVEC CHENAUX |
| SAND, ABOVE, IN WATER | SABLE, AU DESSUS, DANS L'EAU |
| STRING BOG | MARÉCAGES EN ENFILADE |
| TUNDRA PONDS, POLYGONS | TOUNDRA: ÉTANGS, SOLS POLYGONAUX |
| RAPIDS | RAPIDES |
| FORESHORE FLATS | ESTRANS |
| ROCK | ROCHE |
| DAM | BARRAGE |
| WHARF | QUAI |
| DITCH | FOSSÉ |
| **RELIEF FEATURES** | **RELIEF** |
| CONTOURS | COURBE DE NIVEAU |
| APPROXIMATE CONTOUR | COURBE DE NIVEAU APPROXIMATIF |
| DEPRESSION | COURBE DE CUVETTE |
| ESKER | ESKER |
| PINGO | PINGO |
| SAND, SAND DUNES | SABLE, DUNES |
| PALSA BOG | PALSE |
| WOODED AREA | RÉGION BOISÉE |

PHOTOGRAPHY COMPILATION — PHOTOGRAPHIE RESTITUTION

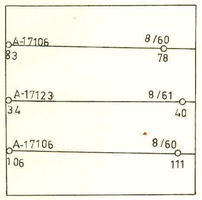


| GRID ZONE DESIGNATION: DÉSIGNATION DE LA ZONE DU QUADRILLAGE: | 100,000 M. SQUARE IDENTIFICATION: IDENTIFICATION DU CARRÉ DE 100,000 M. |
|---|---|
| 9 V | WUXU / WTXT / 68 / 6 |

EXAMPLE OF METHOD USED TO GIVE A REFERENCE TO NEAREST 100 METRES
EXEMPLE DE LA MÉTHODE EMPLOYÉE POUR FIXER DES REPÈRES À 100 MÈTRES PRÈS

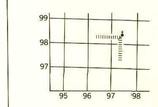


| | |
|---|---|
| REFERENCE POINT / POINT DE REPÈRE | CHURCH — ÉGLISE (as above) (ci-dessus) |
| EASTING: Read number on grid line immediately to left of point: LONGITUDE EST: Noter le chiffre de la ligne du quadrillage immédiatement à gauche du repère: | 97 |
| Estimate tenths of a square from this line eastward to point: Estimer le nombre de dixièmes du carré entre cette ligne et le repère en direction est: | 5 / 975 |
| NORTHING: Read number on grid line immediately below point: LATITUDE NORD: Noter le chiffre de la ligne du quadrillage immédiatement en-dessous du repère: | 98 |
| Estimate tenths of a square from this line northward to point: Estimer le nombre de dixièmes du carré entre cette ligne et le repère en direction nord: | 4 / 984 |
| GRID REFERENCE SAMPLE / EXEMPLE DU QUADRILLAGE | 975984 |
| Nearest similar grid reference 100,000 metres (about 63 miles) / La prochaine référence similaire est à 100,000 mètres (environ 63 milles) | |

| | | |
|---|---|---|
| 95 E/12 | 95 E/11 | 95 E/10 |
| 95 E/5 | 95 E/6 | 95 E/7 |
| 95 E/4 | 95 E/3 | 95 E/2 |

**ONE THOUSAND METRE**
UNIVERSAL TRANSVERSE MERCATOR GRID
**ZONE 9**
**QUADRILLAGE DE MILLE MÈTRES**
UNIVERSEL TRANSVERSE DE MERCATOR

CONVERSION SCALE FOR ELEVATIONS
*ÉCHELLE DE CONVERSION DES ÉLÉVATIONS*

Metres 30 20 10 0 — 50 100 150 200 250 300 *Mètres*
Feet 100 50 0 — 100 200 300 400 500 600 700 800 900 1000 *Pieds*

The 1972 MAGNETIC BEARING is 31°07' (553 mils) EAST of GRID NORTH.

Le RÉPÈRE MAGNÉTIQUE en 1972 est 31°07' (553 mils) à l'est du NORD DU QUADRILLAGE

GRID NORTH is 1°32' (27 mils) EAST of TRUE NORTH for centre of map.

NORD DU QUADRILLAGE est 1°32' (27 mils) à l'est du NORD GÉOGRAPHIQUE au centre de la carte.

017664

**95 E/6**
EDITION 1

PRODUCED BY SURVEYS AND MAPPING BRANCH, DEPARTMENT OF ENERGY, MINES AND RESOURCES, OTTAWA, 1970, FROM PHOTOGRAPHS TAKEN IN 1961.

CONTOUR INTERVAL _____ 100 FEET

COPIES MAY BE OBTAINED FROM THE CANADA MAP OFFICE, DEPARTMENT OF ENERGY, MINES AND RESOURCES, OTTAWA.

© CANADA COPYRIGHTS RESERVED 1973.

## YUKON TERRITORY - NORTHWEST TERRITORIES

SCALE 1:50,000 ÉCHELLE
1.25 inches to 1 mile

Miles 1 — 0 — 1 — 2 — 3 Milles
Metres 1000 — 0 — 1000 — 2000 — 3000 — 4000 Mètres

inches 0 1 — 0 1 2 centimetres

This reference scale bar has been added to the original image. It will scale at the same rate as the image, therefore it can be used as a reference for the original size. — GEOLOGICAL SURVEY

ÉTABLIE PAR LA DIRECTION DES LEVÉS ET DE LA CARTOGRAPHIE, MINISTÈRE DE L'ÉNERGIE, DES MINES ET DES RESSOURCES, OTTAWA, EN 1970, D'APRÈS DES PHOTOGRAPHIES PRISES EN 1961

ÉQUIDISTANCE DES COURBES _____ 100 PIEDS

CES CARTES SONT EN VENTE AU BUREAU DES CARTES DU CANADA, MINISTÈRE DE L'ÉNERGIE, DES MINES ET DES RESSOURCES, OTTAWA.

© CANADA 1973, TOUS DROITS RÉSERVÉS.