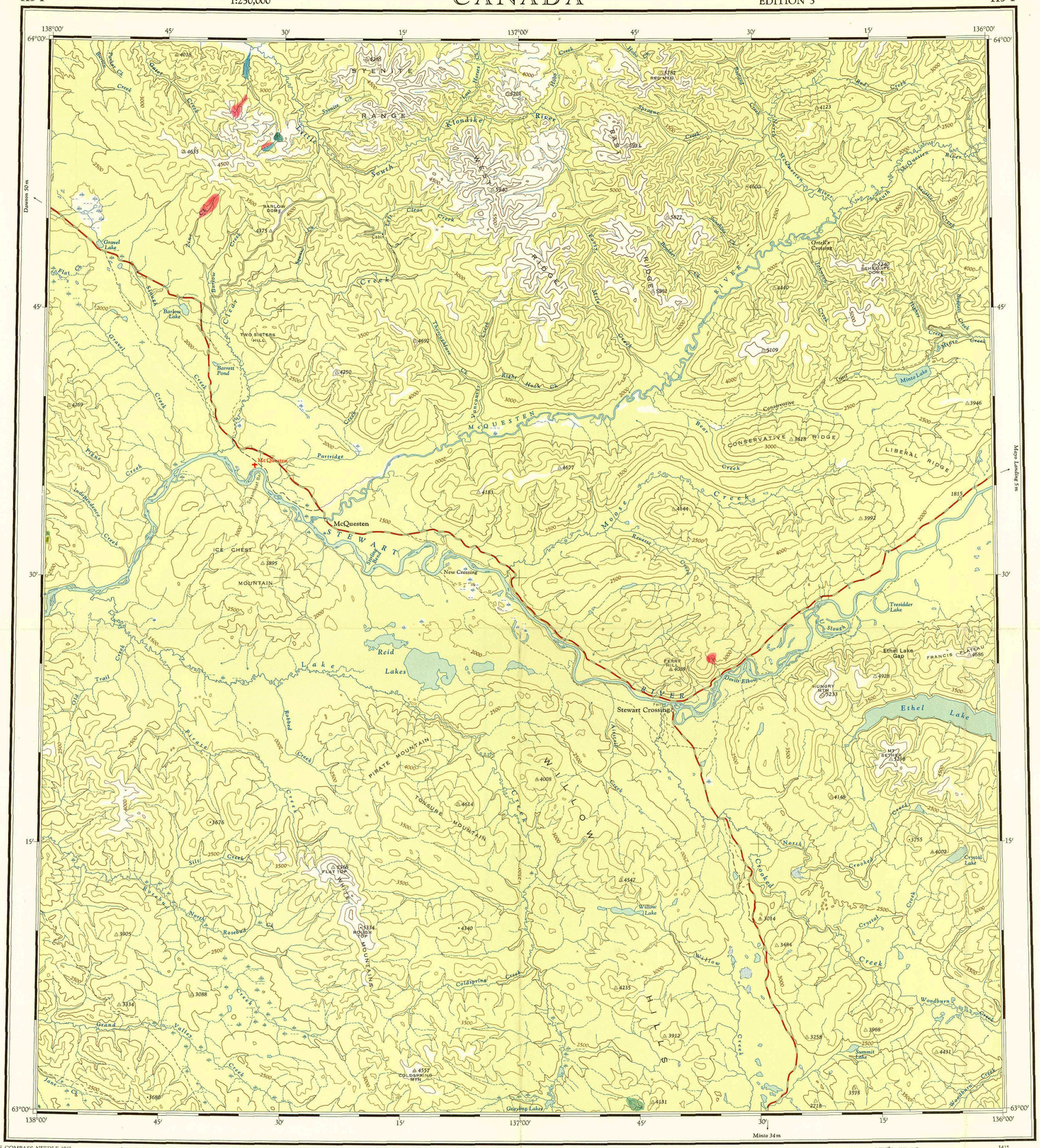



THE DECLINATION OF THE COMPASS NEEDLE 1962
DÉCLINAISON MAGNÉTIQUE EN 1962

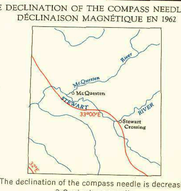

The declination of the compass needle is decreasing 3.9 minutes annually.

La déclinaison magnétique décroît de 3.9 minutes annuellement

Compiled, 1960, by the SURVEYS AND MAPPING BRANCH, DEPARTMENT OF MINES AND TECHNICAL SURVEYS, from large scale maps. Printed 1963.

Copies may be obtained from the Map Distribution Office, Department of Mines and Technical Surveys, Ottawa.

Road	Route			
hard surface, all weather	pavée, toute saison	more than 2 lanes / plus de 2 voies	2 lanes / 2 voies	less than 2 lanes / moins de 2 voies
loose surface, all weather	de gravier, toute saison	2 lanes or more / 2 voies ou plus	2 lanes / 2 voies	less than 2 lanes / moins de 2 voies
wagon, cart track	chemin de terre	trail or portage	sentier ou portage	dry weather / période sèche

Railway, normal gauge	Chemin de fer, écartement normal	station / gare	multiple track / voies multiples	Railway / Chemin de fer	single track / voie unique	(abandoned) (abandonné)

Depression contours ..... Courbes de cuvette 2000

Spot elevation, in feet ..... Repère de nivellement en pieds ..... ·2550

Power transmission line ..... Ligne de transport d'énergie .....

McQUESTEN

YUKON TERRITORY

Scale 1:250,000 Échelle

Miles 5 0 5 10 15 Milles

Kilometres 5 0 5 10 15 20 Kilomètres

Transverse Mercator Projection
North American Datum 1927
Contour Interval 500 feet
Elevations in feet above Mean Sea Level

Projection Transverse de Mercator
Réseau géodésique nord-américain unifié (1927)
Équidistance des courbes: 500 pieds
Élévations en pieds au-dessus du niveau moyen de la mer

Rédigée en 1960, par la DIRECTION DES LEVÉS ET DE LA CARTOGRAPHIE, MINISTÈRE DES MINES ET DES RELEVÉS TECHNIQUES, d'après les cartes à large échelle. Imprimée en 1963.

Ces cartes sont en vente au Bureau de distribution des cartes, ministère des Mines et des Relevés techniques Ottawa.

			Stream intermittent or dry	Cours d'eau intermittent ou à sec
Town	Ville		Intermittent lake	Lac intermittent
Village or Settlement	Village ou hameau	O	Rapids; falls	Rapides; chutes
Post office	Bureau de poste	P	Marsh or swamp	Marais ou marécage
Church	Église		Lighthouse	Phare
School	École		Airport	Aéroport
Boundary monument	Borne frontière		Seaplane base	Base d'hydravions
Horizontal control point	Point géodésique			

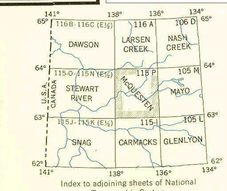

Index to adjoining sheets of National Topographic System

Tableau d'assemblage du Système de Référence Cartographique National

019463

McQUESTEN
115 P