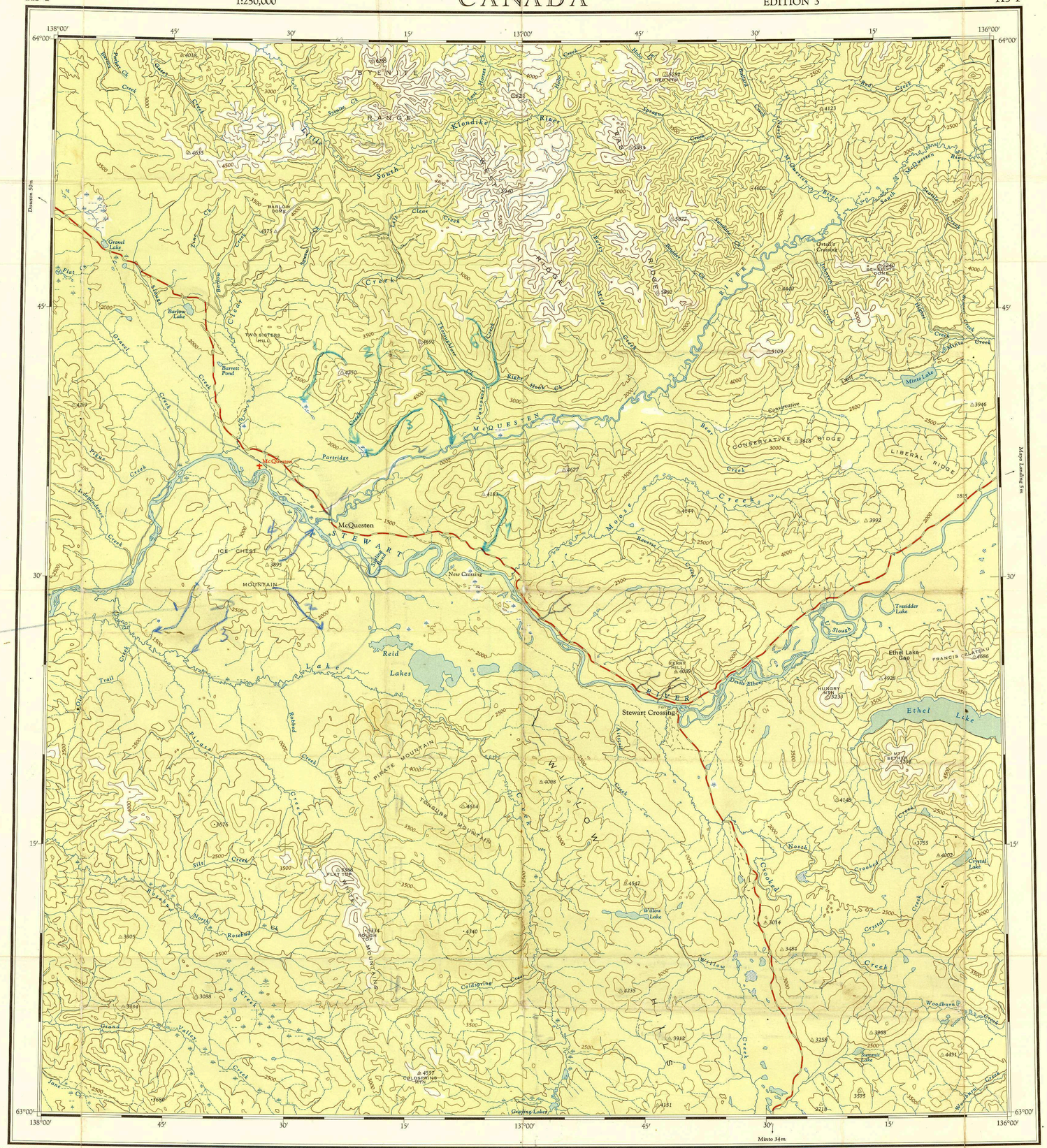

24/6/69
1 - Walker
2 - Stan
3 - Charlie
4 - Edelwud
5 - Dawson

① } Chopper pick-up
② } traverses

123

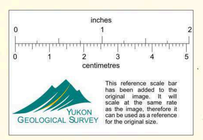

THE DECLINATION OF THE COMPASS NEEDLE 1962
DÉCLINAISON MAGNÉTIQUE EN 1962

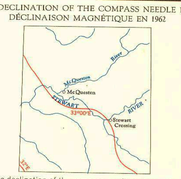

The declination of the compass needle is decreasing 3.9 minutes annually.
La déclinaison magnétique décroît de 3.9 minutes annuellement

Compiled, 1960, by the SURVEYS AND MAPPING BRANCH, DEPARTMENT OF MINES AND TECHNICAL SURVEYS, from large scale maps. Printed 1963.

Copies may be obtained from the Map Distribution Office, Department of Mines and Technical Surveys, Ottawa.

Road / Route
hard surface, all weather ... pavée, toute saison ..... more than 2 lanes / plus de 2 voies; 2 lanes / 2 voies; less than 2 lanes / moins de 2 voies
loose surface, all weather ... de gravier, toute saison ..... 2 lanes or more / 2 voies ou plus; less than 2 lanes / moins de 2 voies; dry weather / période sèche
wagon, cart track ... chemin de terre
trail or portage ... sentier ou portage
Railway, normal gauge ... Chemin de fer, écartement normal ..... station / gare; multiple track / voies multiples; flagstop / arrêt; single track / voie unique; (abandoned) / (abandonné)
Depression contours ..... Courbes de cuvette
Spot elevation, in feet ..... Repère de nivellement en pieds 2550
Power transmission line ... Ligne de transport d'énergie

McQUESTEN
YUKON TERRITORY

Scale 1:250 000 Échelle

Miles 5 0 5 10 15 Milles
Kilometres 5 0 5 10 15 20 Kilomètres

Transverse Mercator Projection
North American Datum 1927
Contour Interval 500 feet
Elevations in feet above Mean Sea Level

Projection Transverse de Mercator
Réseau géodésique nord-américain unifié (1927)
Équidistance des courbes: 500 pieds
Élévations en pieds au-dessus du niveau moyen de la mer

Rédigée en 1960, par la DIRECTION DES LEVÉS ET DE LA CARTOGRAPHIE, MINISTÈRE DES MINES ET DES RELEVÉS TECHNIQUES, d'après les cartes à large échelle. Imprimée en 1963.

Ces cartes sont en vente au Bureau de distribution des cartes, ministère des Mines et des Relevés techniques Ottawa.

Town ..... Ville
Village or Settlement ..... Village ou hameau
Post office ..... Bureau de poste
Church ..... Église
School ..... École
Boundary monument ..... Borne frontière
Horizontal control point ... Point géodésique
Stream intermittent or dry ... Cours d'eau intermittent ou à sec
Intermittent lake ..... Lac intermittent
Rapids; falls ..... Rapides; chutes
Marsh or swamp ..... Marais ou marécage
Lighthouse ..... Phare
Airport ..... Aéroport
Seaplane base ..... Base d'hydravions

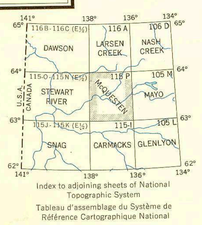

Index to adjoining sheets of National Topographic System
Tableau d'assemblage du Système de Référence Cartographique National

McQUESTEN
115 P

019472