
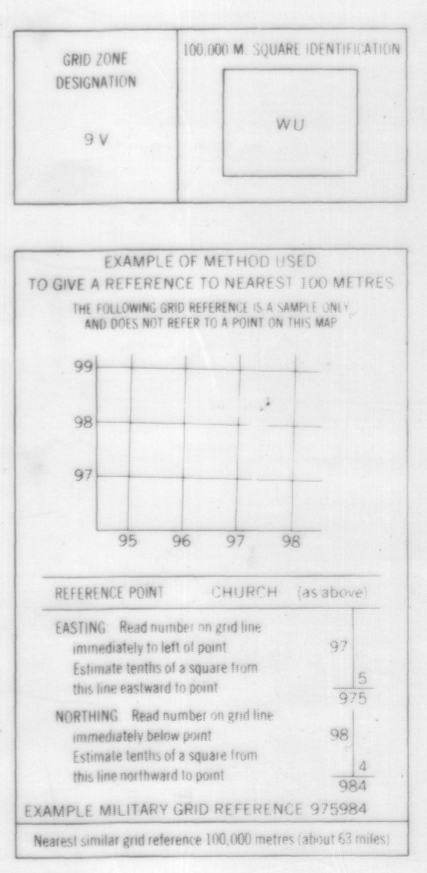


Refer to this map as:
95 E/12
EDITION 1
SERIES 4 712



ONE THOUSAND METRE
UNIVERSAL TRANSVERSE MERCATOR GRID
ZONE 9



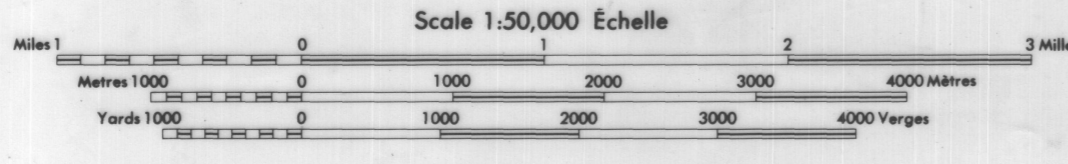
Published by the SURVEYS AND MAPPING BRANCH
DEPARTMENT OF ENERGY, MINES AND TECHNICAL SURVEYS
from aerial photographs taken in 1968. First edition 1982.
Printed in Canada.

This Provisional Map is equivalent to a standard map in accordance with the
Survey and Mapping Branch.

Cette carte provisoire équivaut à une carte régulière
en ce qui concerne les renseignements géographiques.
Certains renseignements sur cette carte ne sont
pas encore définitifs. La Direction des cartes et
de la cartographie s'engage à publier de lui
la version définitive de cette carte.

Déroulé en 1982 par la DIRECTION DES CARTES ET DE LA CARTOGRAPHIE
DÉPARTEMENT DE L'ÉNERGIE, DES MINES ET DES SURVEILLANCES
à partir de photographies aériennes prises en 1968. Première édition en 1982.
Imprimé au Canada.

BEAR PASS CREEK
YUKON TERRITORY - NORTHWEST TERRITORIES



95 E/12

CYPRUS ANVIL MINING CORPORATION
ANMAC PROJECT - BEAR PASS AREA
YUKON AND NORTHWEST TERRITORIES
GEOLOGICAL MAP

NTS 95 E - 12
SURVEY BY: G. J.
DRAWN BY: T. N.

DATE: JUNE 8, 1982

020367