



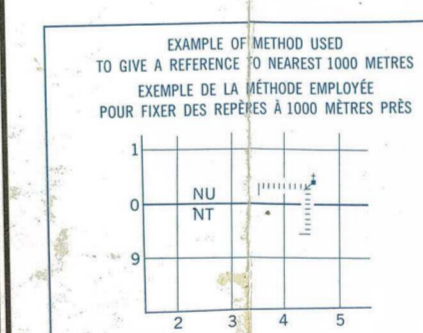
METRIC/MÉTRIQUE

METRIC/MÉTRIQUE

Military users, refer to this map as: **SERIES A 502**
 Références de cette carte pour usage militaire: **MAP 106 L** **SÉRIE**
 ÉDITION 2 MCE ÉDITION

TEN THOUSAND METRE
 UNIVERSAL TRANSVERSE MERCATOR GRID
 ZONE 8
 QUADRILLAGE UNIVERSEL TRANSVERSE DE MERCATOR
 DE DIX-MILLE MÈTRES

GRID ZONE DESIGNATION DESIGNATION DE LA ZONE DU QUADRILLAGE:	100 000 m SQUARE IDENTIFICATION IDENTIFICATION DU CARRÉ DE 100 000 m								
8 W	<table border="1"> <tr> <td>MK</td> <td>NK</td> <td rowspan="2">74</td> </tr> <tr> <td>MJ</td> <td>NJ</td> </tr> <tr> <td colspan="2"></td> <td>5</td> </tr> </table>	MK	NK	74	MJ	NJ			5
MK	NK	74							
MJ	NJ								
		5							



REFERENCE POINT CHURCH-ÉGLISE (as above) (ci-dessus)
 POINT DE REPÈRE

SQUARE: Read letters of 100 000m square immediately to left of point.
 CARRÉ: Lire les lettres du carré de 100 000m immédiatement à gauche du repère.

EASTING: Read number on grid line immediately to left of point.
 ABSCISSE: Noter le chiffre de la ligne du quadrillage immédiatement à gauche du repère.

Estimate tenths of a square from this line eastward to point.
 Estimer le nombre de dixièmes du carré entre cette ligne et le repère en direction est.

NORTHING: Read number on grid line immediately below point.
 ORDONNÉE: Noter le chiffre de la ligne du quadrillage immédiatement en dessous du repère.

Estimate tenths of a square from this line northward to point.
 Estimer le nombre de dixièmes du carré entre cette ligne et le repère en direction nord.

GRID REFERENCE: NU4504
 RÉFÉRENCE AU QUADRILLAGE

If reporting beyond 18° in any direction, prefix Grid Zone designation as 14VNU4504.
 Si vous faites connaître votre position à quelque'un qui se trouve à plus de 18° plus importe la direction, indiquez également la zone du quadrillage tel que 14VNU4504

Produced by the SURVEYS AND MAPPING BRANCH, DEPARTMENT OF ENERGY, MINES AND RESOURCES. Derived from 1:50 000 maps. Information current as shown on diagram. Published in 1986.

Copies may be obtained from the Canada Map Office, Department of Energy, Mines and Resources, Ottawa, or your nearest map dealer.

© 1986. Her Majesty the Queen in Right of Canada. Department of Energy, Mines and Resources.

Information concerning bench marks and horizontal survey monuments can be obtained from Geodetic Survey, Surveys and Mapping Branch, Ottawa.

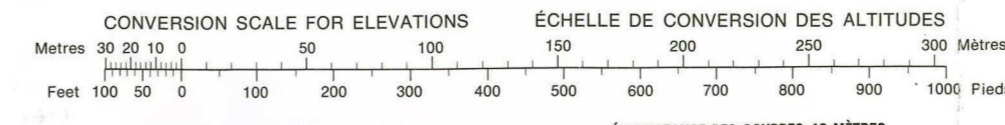
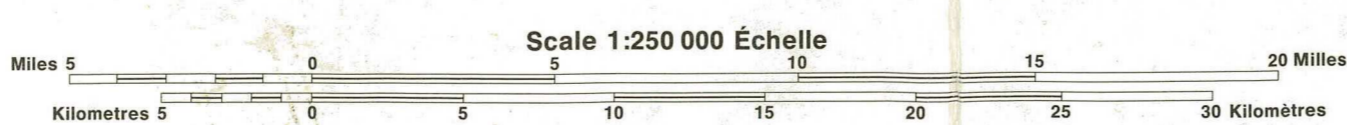
Pour tout renseignement concernant les repères et bornes arithmétiques, s'adresser aux levés géodésiques, Direction des levés et de la cartographie, Ottawa.

Établi par la DIRECTION DES LEVÉS ET DE LA CARTOGRAPHIE, MINISTÈRE DE L'ÉNERGIE, DES MINES ET DES RESSOURCES. Titre de carte au 1:50 000. Renseignements à jour tels qu'indiqués au diagramme. Publié en 1986.

Ces cartes sont en vente au Bureau des Cartes du Canada, ministère de l'Énergie, des Mines et des Ressources, Ottawa, ou chez le vendeur le plus près.

© 1986. Sa Majesté La Reine et Le Chef du Canada. Ministère de l'Énergie, des Mines et des Ressources.

TRAIL RIVER
 YUKON TERRITORY NORTHWEST TERRITORIES
 TERRITOIRE DU YUKON TERRITOIRES DU NORD-OUEST



CONTOUR INTERVAL 40 METRES ÉQUIDISTANCE DES COURBES 40 MÈTRES
 Elevations in Metres above Mean Sea Level Altitudes en mètres
 North America Datum 1927 Système de référence géodésique nord-américain, 1927
 Transverse Mercator Projection Projection transverse de Mercator

116 P	106 M	106 N
116 I	106 L	106 K
116 H	106 E	106 F

TRAIL RIVER
 106 L
 ÉDITION 2

900300