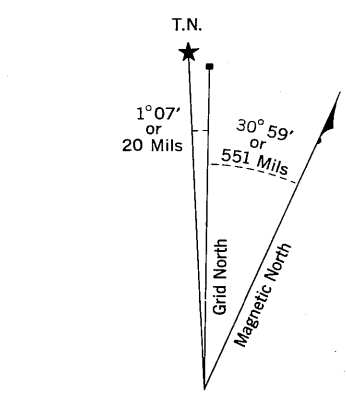
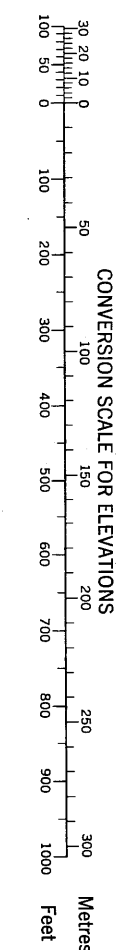
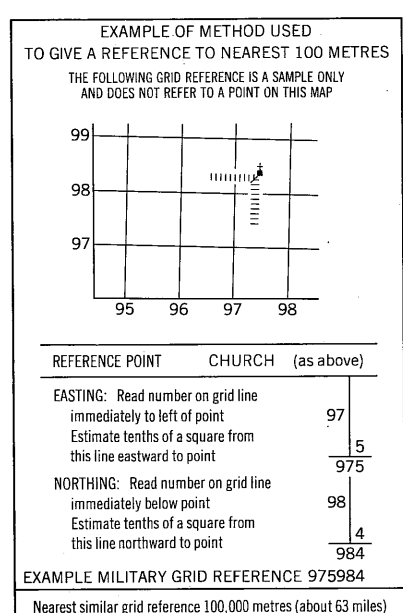
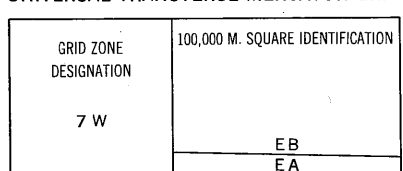


Refer to
this map as:
116 B/4
EDITION 1 MCE
SERIES A 722



Use diagram only to obtain numerical values.
APPROXIMATE MEAN DECLINATION 1968
FOR CENTRE OF MAP
Annual change decreasing 3.6"

ONE THOUSAND METRE
UNIVERSAL TRANSVERSE MERCATOR GRID



EXAMPLE MILITARY GRID REFERENCE 979984
Nearest similar grid reference 100,000 metres (about 62 miles)

ZONE 7

Produced 1965, by the SURVEYS AND MAPPING BRANCH OF
ENERGY, MINES AND RESOURCES, from aerial photographs
Printed 1968.
Copies may be obtained from the Map Distribution Office,
Department of Energy, Mines and Resources, Ottawa.



YUKON NGR SURVEYS
Sample Location Map Scanning Project

SURVEY: DAWSON CK. (1976/77)

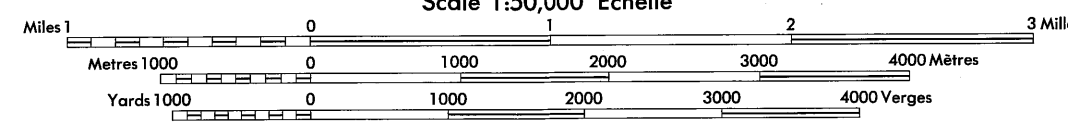
NTS MAP AREA: 116B

Map Description: 116B/04 (1 of 1)

Original 1:50 000 scale sample location map,
field traverse copy. Scanned March 2011.

SWEDE CREEK
YUKON TERRITORY

Scale 1:50,000 Échelle



This Provisional Map is equivalent to a standard
map in accuracy of content.
Corrections or additions are invited by the
Survey and Mapping Branch.

CONTOUR INTERVAL 100 FEET
Elevations in Feet above Mean Sea Level
North American Datum 1927
Transverse Mercator Projection

Cette carte provisoire équivaut à une carte régulière
en ce qui concerne la précision de l'information.
Certaines notes inscrites sur cette carte ne sont
pas encore officielles. La Direction des levés et
de la cartographie accepterait qu'on lui fasse
régulièrement des corrections et des additions.
ÉQUIDISTANCE DES COURBES 100 PIEDS
Élévations en pieds au-dessus du niveau moyen de la mer
Niveau de référence nord-américain 1927
Projection transverse de Mercator

Établi en 1965, par la DIRECTION DES LEVÉS ET DE LA CARTOGRAPHIE,
MINISTÈRE DE L'ÉNERGIE, DES MINES ET DES RESSOURCES, d'après des
photographies aériennes prises en 1961. Imprimé en 1968.

Ces cartes sont en vente au Bureau de distribution des cartes,
ministère de l'Énergie, des Mines et des Ressources, Ottawa.