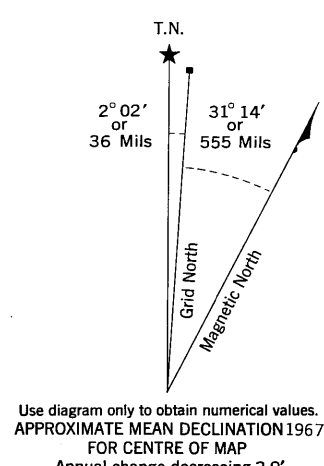
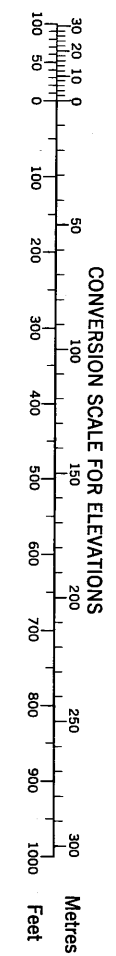
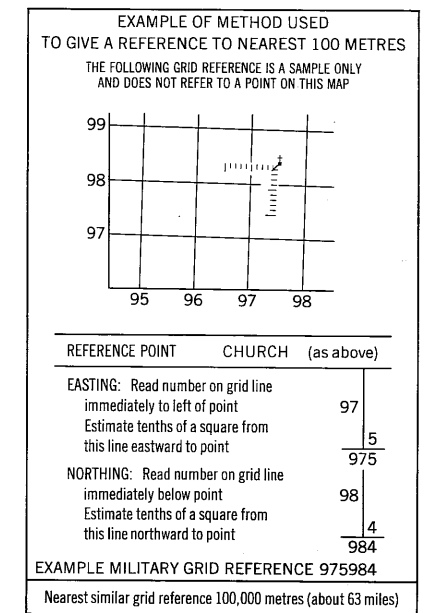
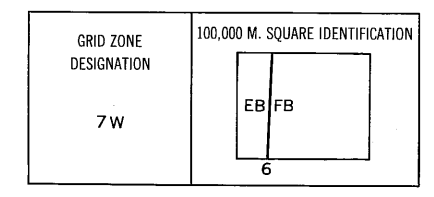


Refer to
this map as:
116 B/10
EDITION 1 MCE
SERIES A 722

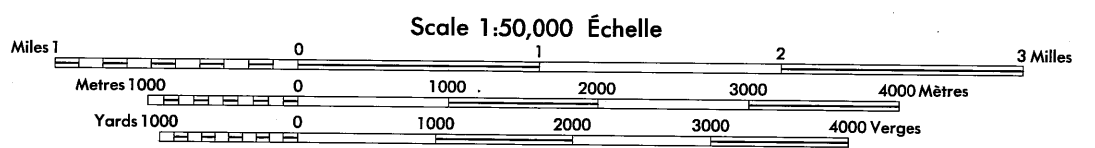


ONE THOUSAND METRE
UNIVERSAL TRANSVERSE MERCATOR GRID
ZONE 7



YUKON NGR SURVEYS
Sample Location Map Scanning Project
SURVEY: DAWSON CK. (1976/77)
NTS MAP AREA: 116B
Map Description: 116B/10 (1 of 1)
Original 1:50 000 scale sample location map,
field traverse copy. Scanned March 2011.

SEELA PASS
YUKON TERRITORY



This Provisional Map is equivalent to a standard map in accuracy of content.
Some names on this map are not yet official. Corrections or additions are invited by the Survey and Mapping Branch.

Cette carte provisoire équivaut à une carte régulière au point de vue de précision de l'information.
Certains noms inscrits sur cette carte ne sont pas encore officiels. La Direction des levés et de la cartographie saurait gré au public de lui signaler corrections et additions.

Établie en 1968, par la DIRECTION DES LEVÉS ET DE LA CARTOGRAPHIE, MINISTÈRE DE L'ÉNERGIE, DES MINES ET DES RESSOURCES, d'après des photographies aériennes prises en 1951. Levés sur le terrain en 1965. Imprimée en 1970.
Ces cartes sont en vente au Bureau de distribution des cartes, ministère de l'Énergie, des Mines et des Ressources, Ottawa.