


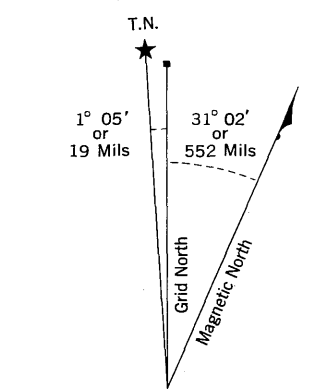
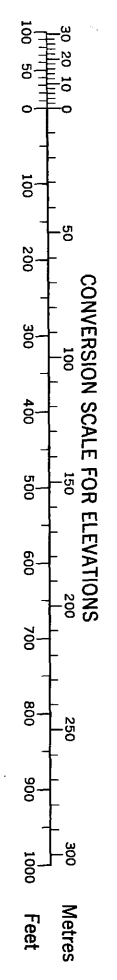
095D/05 95



Refer to this map as: 95 D/5 EDITION 1 MCE SERIES A 722

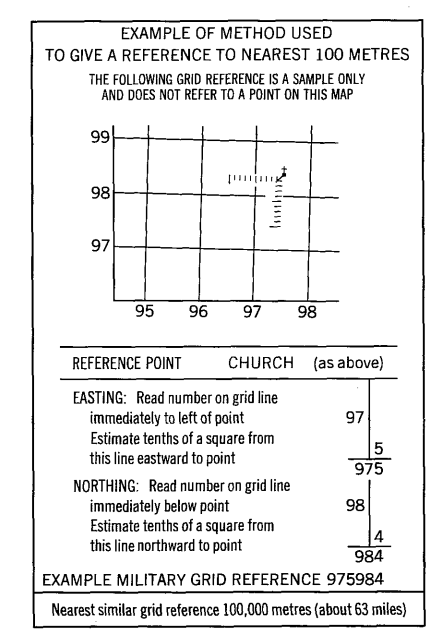
Added by M. Lundy

95D 952376 574720 6705830
95D 952377 574140 6703800




ONE THOUSAND METRE
UNIVERSAL TRANSVERSE MERCATOR GRID
ZONE 9

GRID ZONE DESIGNATION	100,000 M. SQUARE IDENTIFICATION
9 V	WT WS



YUKON NGR SURVEYS
Sample Location Map Scanning Project
SURVEY: WATSON LK. (1995)
NTS MAP AREA: 95D
Map Description: 95D/05 (1 of 1)
Original 1:50 000 scale sample location map, final copy. Scanned March 2011.



This Provisional Map is equivalent to a standard map in accuracy of contour.
Some names on this map are not yet official. Corrections or additions are invited by the Survey and Mapping Branch.
CONTOUR INTERVAL 100 FEET
Elevations in Feet Above Mean Sea Level
North American Datum 1987
Transverse Mercator Projection

Cette carte provisoire équivaut une carte régulière au point de vue précision des contours.
Certains noms inscrits sur cette carte ne sont pas encore officiels. La Direction des levés et de la cartographie salue les avis du public de lui signaler corrections et additions.
ÉQUIDISTANCE DES COURBES 100 PIEDS
Élévation en pieds au-dessus du niveau moyen de la mer
Système de référence géodésique nord-américain 1987
Projection transverse de Mercator

Établie en 1984, par la DIRECTION DES LEVÉS ET DE LA CARTOGRAPHIE, MINISTÈRE DE L'ÉNERGIE, DES MINES ET DES RESSOURCES, à partir des photographies aériennes prises en 1960-1961. Levés sur le terrain en 1995 et 1996, imprimée en 1997.
Ces cartes sont en vente au Bureau de distribution des cartes, ministère de l'Énergie, des Mines et des Ressources, Ottawa.

95 D/5
EDITION 1

095D/05 95