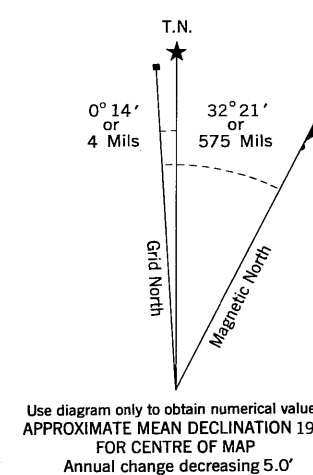
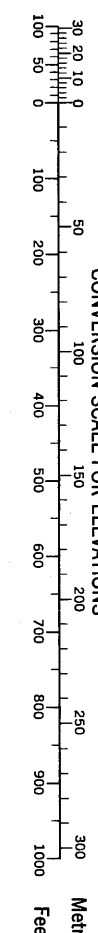


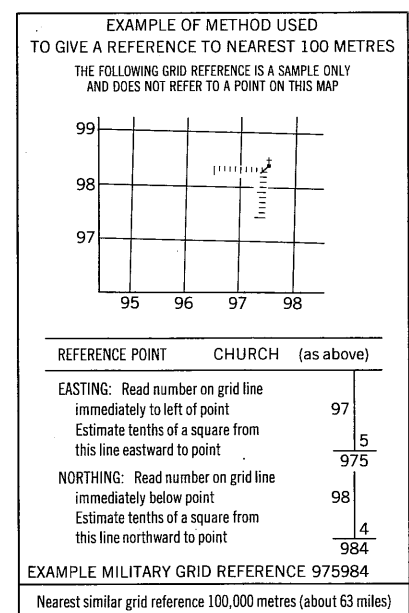
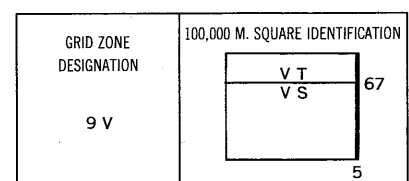
Refer to this map as: 105 A/6 EDITION 1 MCE SERIES A722

105A0695



Use diagram only to obtain numerical values.
APPROXIMATE MEAN DECLINATION 1965
FOR CENTRE OF MAP
Annual change decreasing 5.0'

ONE THOUSAND METRE
UNIVERSAL TRANSVERSE MERCATOR GRID
ZONE 9



REFERENCE POINT CHURCH (see above)
EASTING: Read number on grid line immediately to left of point. Estimate tenths of a square from this line eastward to point. 97 5 955
NORTHING: Read number on grid line immediately below point. Estimate tenths of a square from this line northward to point. 98 4 984
EXAMPLE MILITARY GRID REFERENCE 97984
Nearest similar grid reference 100,000 metres (about 62 miles)

105A0695



YUKON NGR SURVEYS
Sample Location Map Scanning Project
SURVEY: WATSON LK. (1995)

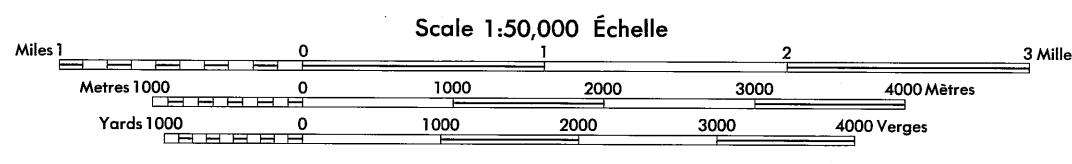
NTS MAP AREA: 105A

Map Description: 105A/06 (1 of 1)

Original 1:50 000 scale sample location map,
final copy. Scanned March 2011.

Routes:
face, all weather... gravel aggloméré, toute saison... 2 lanes or more
other and... de gravier, temps sec et... 2 voies ou plus
rues hors classe... de terre... moins de 2 voies
sentier ou portage...

MIDDLE CANYON
YUKON TERRITORY



This Provisional Map is equivalent to a standard map in accuracy of content.
Some names on this map are not official. Corrections or additions are invited by the Survey and Mapping Branch.

CONTOUR INTERVAL 100 FEET
Elevations in feet above Mean Sea Level
North American Datum 1927
Transverse Mercator Projection

Cette carte provisoire équivaut à une carte régulière au point de vue précision de l'information.
Certains noms inscrits sur cette carte ne sont pas encore officiels. La Direction des levés et de la cartographie saurait qu'il lui plait de lui signaler corrections et additions.
EQUIDISTANCE DES COURBES 100 PIEDS
Elevations en pieds au-dessus du niveau moyen de la mer
Niveau de référence méso-américain 1927
Projection transverse de Mercator

Établie en 1967, par la DIRECTION DES LEVÉS ET DE LA CARTOGRAPHIE, MINISTÈRE DE L'ÉNERGIE, DES MINES ET DES RESSOURCES, d'après des photographies aériennes prises en 1965. Levés sur le terrain en 1965. Imprimée en 1970.
Ces cartes sont en vente au Bureau de distribution des cartes, ministère de l'Énergie, des Mines et des Ressources, Ottawa.