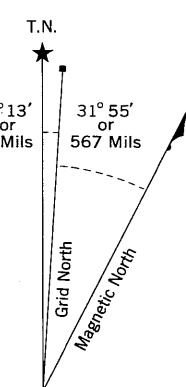
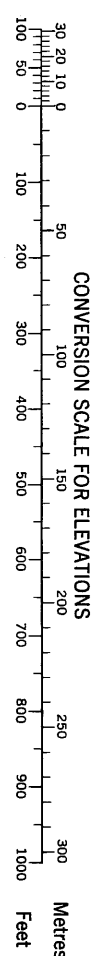


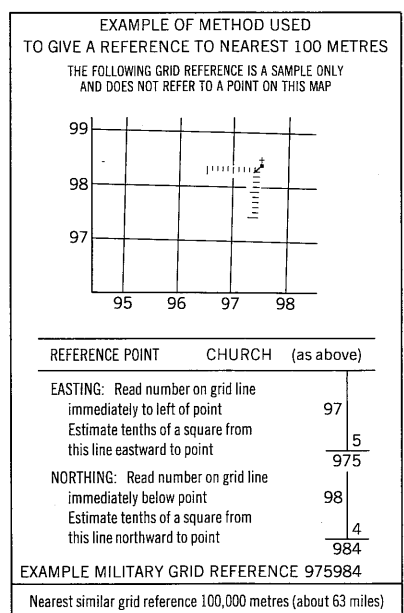
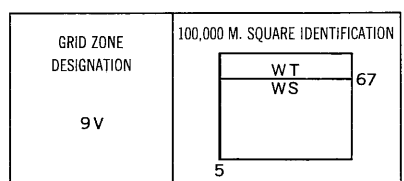
Refer to
this map as:
105 A/7
EDITION 1 MCE
SERIES A 722

105A0795



Use diagram only to obtain numerical values.
APPROXIMATE MEAN DECLINATION 1965
FOR CENTRE OF MAP
Annual change decreasing 5.1'

ONE THOUSAND METRE
UNIVERSAL TRANSVERSE MERCATOR GRID
ZONE 9



EXAMPLE MILITARY GRID REFERENCE: 975984
Nearest similar grid reference 100,000 metres (about 62 miles)


105A0795



YUKON NGR SURVEYS
Sample Location Map Scanning Project
SURVEY: WATSON LK. (1995)
NTS MAP AREA: 105A

Map Description: 105A/07 (1 of 1)
Original 1:50 000 scale sample location map,
final copy. Scanned March 2011.

ized surface, all weather... gravel agglomerate, toute saison...
dry weather and... de gravier, temps sec et...
streets... rues hors classe...



TOM LAKE
YUKON TERRITORY

This Provisional Map is equivalent to a standard
map in accuracy of content.
Some names on this map are not yet official.
Corrections or additions are invited by the
Survey and Mapping Branch.

CONTOUR INTERVAL 100 FEET
Elevations in Feet above Mean Sea Level
North American Datum 1927
Transverse Mercator Projection

Cette carte provisoire équivaut à une carte régulière
en ce qui concerne la précision de l'information.
Certains noms inscrits sur cette carte ne sont
pas encore officiels. La Direction des levés et
de la cartographie s'avance à tout public de lui
signaler corrections et additions.

EQUIDISTANCE DES COURBES 100 PIEDS
Élévation en pieds au-dessus du niveau moyen de la mer
Niveau de référence nord-américain 1927
Projection transverse de Mercator

Établie en 1967, par la DIRECTION DES LEVÉS ET DE LA CARTOGRAPHIE,
MINISTÈRE DE L'ÉNERGIE, DES MINES ET DES RESSOURCES, d'après
des photographies aériennes prises en 1962-63. Lévis sur le terrain en 1965. Im-
primée en 1970.
Ces cartes sont en vente au Bureau de distribution des cartes,
ministère de l'Énergie, des Mines et des Ressources, Ottawa.