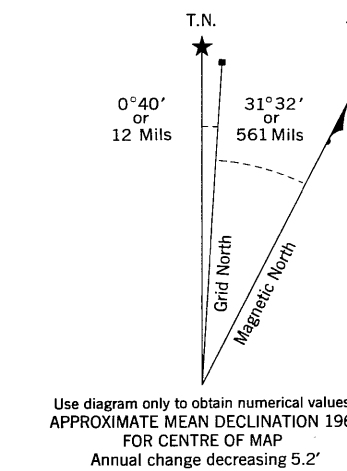
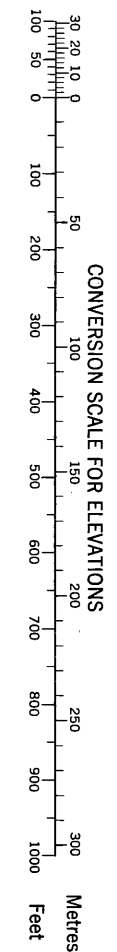


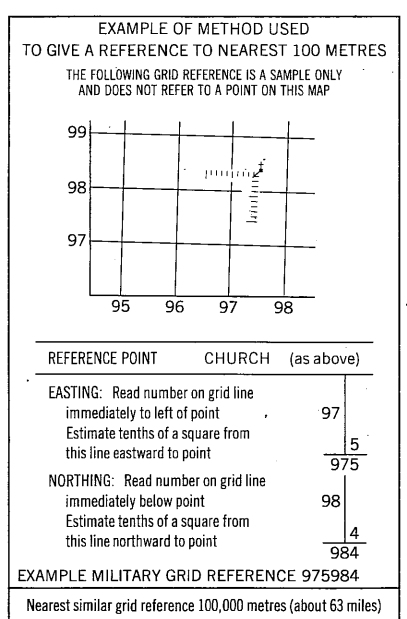
Refer to  
this map as:  
105 A/8  
EDITION 1 MCE  
SERIES A722

105A0895




ONE THOUSAND METRE  
UNIVERSAL TRANSVERSE MERCATOR GRID  
ZONE 9

GRID ZONE DESIGNATION	100,000 M. SQUARE IDENTIFICATION
9V	WT WS 67



105A0895

**SUNRISE CREEK**  
YUKON TERRITORY



This Provisional Map is equivalent to a standard map in accuracy of content.  
Some names on this map are not yet official.  
Corrections or additions are invited by the  
Survey and Mapping Branch.

Cette carte provisoire équivaut à une carte régulière  
au point de vue précision de l'information.  
Certains noms inscrits sur cette carte ne sont  
pas encore officiels. La Direction des levés et  
de la cartographie s'attend au public de lui  
signaler corrections et additions.

Établie en 1968, par la DIRECTION DES LEVÉS ET DE LA CARTOGRAPHIE,  
MINISTÈRE DE L'ÉNERGIE, DES MINES ET DES RESSOURCES, d'après  
des photographies aériennes prises en 1960-61. Imprimée en 1970.  
Ces cartes sont en vente au Bureau de distribution des cartes,  
ministère de l'Énergie, des Mines et des Ressources, Ottawa.

EQUIDISTANCE DES COURBES 100 PIEDS  
Elevations in feet above Mean Sea Level  
North American Datum 1927  
Projection Transverse Mercator