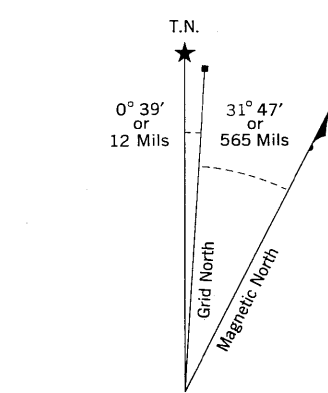
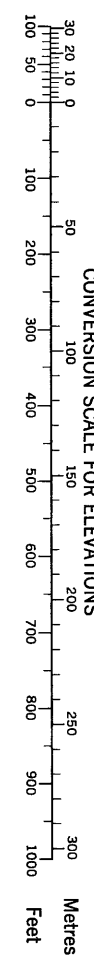


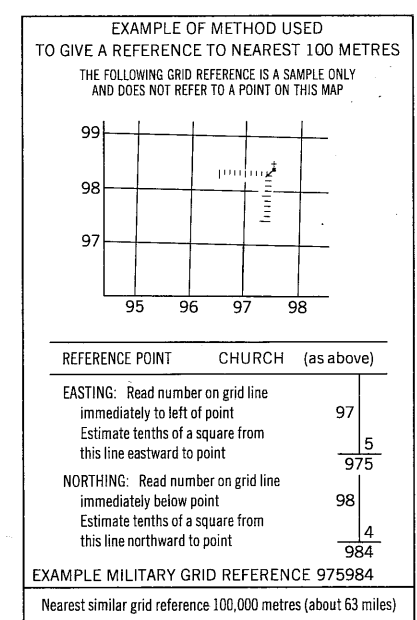
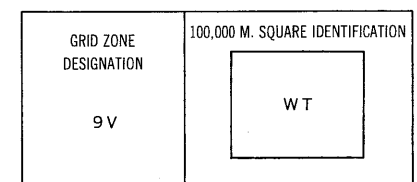
Refer to  
this map as:

105 A/9  
EDITION 1 MCE  
SERIES A 722

105A0995



ONE THOUSAND METRE  
UNIVERSAL TRANSVERSE MERCATOR GRID  
ZONE 9



105A0995



YUKON NGR SURVEYS  
Sample Location Map Scanning Project


SURVEY: WATSON LK. (1995)

NTS MAP AREA: 105A

Map Description: 105A/09 (1 of 1)  
Original 1:50 000 scale sample location map,  
final copy. Scanned March 2011.

GREEN RIVER  
YUKON TERRITORY

Scale 1:50,000 Échelle



This Provisional Map is equivalent to a standard map in accuracy of contour.  
Some names on this map are not yet official.  
Corrections or additions are invited by the  
Survey and Mapping Branch.

Cette carte provisoire équivaut à une carte régulière au point de vue précision de la topographie.  
Certains noms inscrits sur cette carte ne sont pas encore officiels.  
La Direction des levés et de la cartographie ainsi que le public de la signalisation sont invités à lui signaler corrections et additions.

Établie en 1968, par la DIRECTION DES LEVÉS ET DE LA CARTOGRAPHIE,  
MINISTÈRE DE L'ÉNERGIE, DES MINES ET DES RESSOURCES, d'après  
des photographies aériennes prises en 1960-61, l'échelle sur le terrain en 1960.  
Imprimée en 1970.

Ces cartes sont en vente au Bureau de distribution des cartes,  
Ministère de l'Énergie, des Mines et des Ressources, Ottawa.

ÉQUIVALENCE DES COURSES 100 PIEDS  
Élévation en pieds au-dessus du niveau moyen de la mer  
Niveau de référence nord-américain 1927  
Projection transversale de Mercator