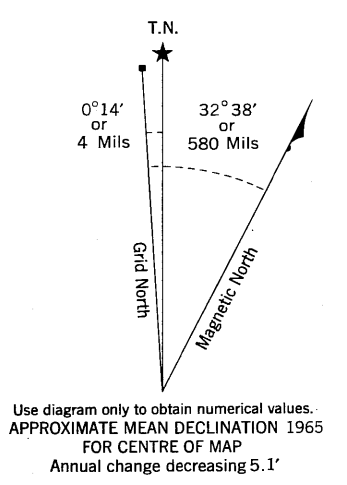
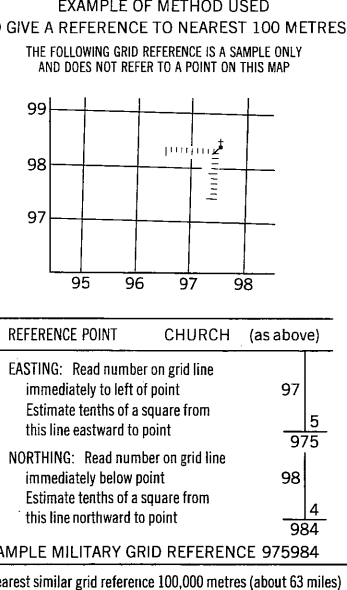
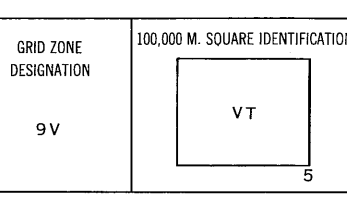


Refer to
this map as:
105 A/11
EDITION 1 MCE
SERIES A 722

105A1195



ONE THOUSAND METRE
UNIVERSAL TRANSVERSE MERCATOR
ZONE 9



105A1195




YUKON NGR SURVEYS
Sample Location Map Scanning Project

SURVEY: WATSON LK. (1995)
NTS MAP AREA: 105A

Map Description: 105A/11 (1 of 1)
Original 1:50 000 scale sample location map,
final copy. Scanned March 2011.

rfice, all weather... gravel aggrégé, tous saisons...
either and... de gravier, temps sec et...
rues hors classe...
2 lines or more
2 voies ou plus
less than 2 lines
moins de 2 voies



FALSE CANYON
YUKON TERRITORY

This Provisional Map is equivalent to a standard
map in accuracy of content.
Some names on this map are not yet official.
Corrections or additions are invited by the
Survey and Mapping Branch.

Cette carte provisoire équivaut à une carte régulière
au point de vue précision du contenu.
Certains noms inscrits sur cette carte ne sont
pas encore officiels. La Direction des levés et
de la cartographie accepterait qu'on lui publie de lui
signaler corrections et additions.

Établi en 1967, par la DIRECTION DES LEVÉS ET DE LA CARTOGRAPHIE,
MINISTÈRE DE L'ÉNERGIE, DES MINES ET DES RESSOURCES, d'après
des photographies aériennes prises en 1960. Levée sur le terrain en 1960, im-
primée en 1970.
Ces cartes sont en vente au Bureau de distribution des cartes,
ministère de l'Énergie, des Mines et des Ressources, Ottawa.