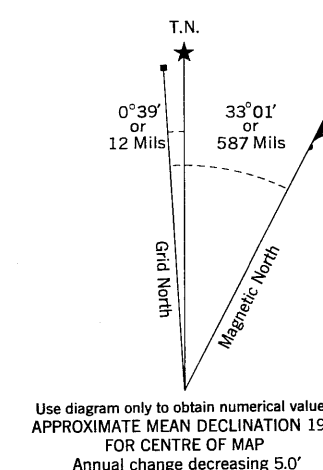
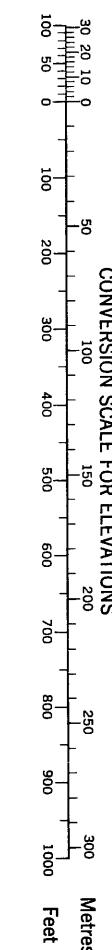
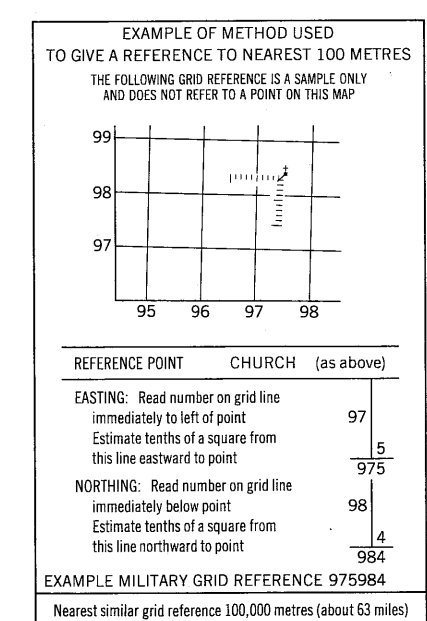
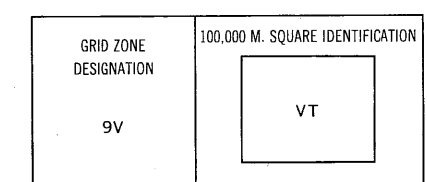


Refer to
this map as: 105A/12
EDITION 1 MCE
SERIES A 722

105A1295



ONE THOUSAND METRE
UNIVERSAL TRANSVERSE MERCATOR GRID
ZONE 9



105A1295



YUKON NGR SURVEYS
Sample Location Map Scanning Project

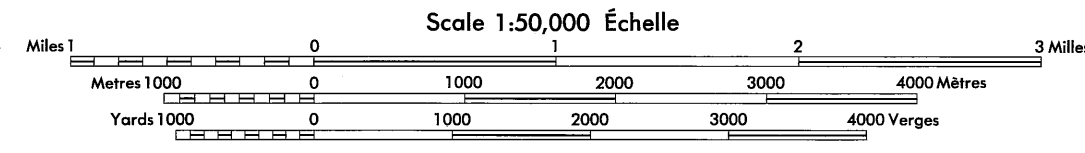
SURVEY: WATSON LK. (1995)

NTS MAP AREA: 105A

Map Description: 105A/12 (1 of 1)

Original 1:50 000 scale sample location map,
final copy. Scanned March 2011.

Routes:
..... de terre
..... sentier ou portage.....



SAMBO CREEK
YUKON TERRITORY

This Provisional Map is equivalent to a standard
map in accuracy of content.
Some names on this map are not yet official.
Corrections or additions are invited by the
Survey and Mapping Branch.

Cette carte provisoire équivaut à une carte régulière
au point de vue précision de l'information.
Certains noms inscrits sur cette carte ne sont
pas encore officiels. La Direction des levés et
de la cartographie accepterait qu'on lui fasse
signaler corrections et additions.

Établie en 1967, par la DIRECTION DES LEVÉS ET DE LA CARTOGRAPHIE,
MINISTÈRE DE L'ÉNERGIE, DES MINES ET DES RESSOURCES, à partir
des photographies aériennes prises en 1960. Levels sur le terrain en 1960. Imprimé en 1970.
Ces cartes sont en vente au Bureau de distribution des cartes,
ministère de l'Énergie, des Mines et des Ressources, Ottawa.