

Military users,
refer to this map as:
Référence de cette carte
pour usage militaire:

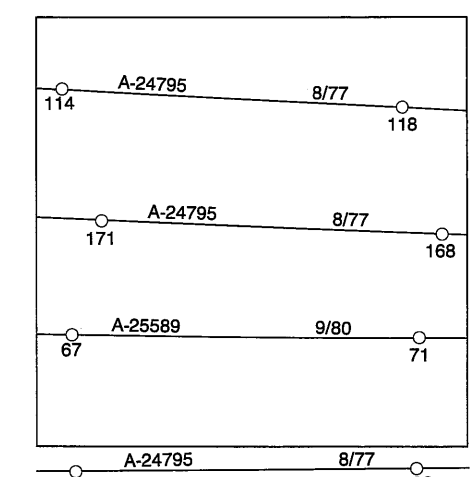
SERIES A 701
MAP 105 A/16
ÉDITION 1 MCE ÉDITION

TAFFIE CREEK
105 A/16
ÉDITION 1 ÉDITION

LEGEND - LÉGENDE

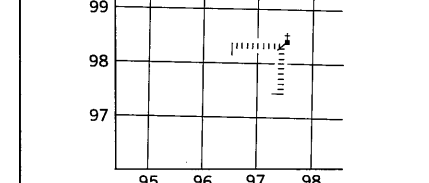
ROAD, HARD SURFACE	ROUTE, REVÊTEMENT DUR
ROAD, LOOSE SURFACE	ROUTE, SURFACE DE GRAVIER
CART TRACK, WINTER ROAD	CHEMIN DE TERRE, ROUTE D'HIVER
TRAIL, CUT LINE, PORTAGE	SENTIER, PERÇÉE OU PORTAGE
BUILT-UP AREA	AGGLOMÉRATION
RAILWAY, SIDING, STATION, STOP	CHEMIN DE FER, VOIE D'ÉVÈTEMENT, STATION, ARRÊT
BRIDGE	PONT
SEAPLANE BASE, SEAPLANE ANCHORAGE	BASE D'HYDROAVIONS, ANCRAGE D'HYDROAVIONS
HOUSE, BARN	MAISON; GRANGE
CHURCH, SCHOOL, POST OFFICE	ÉGLISE; ÉCOLE; BUREAU DE POSTE
TOWER, LANDMARK OBJECT	TOUR; VALEUR DE REPÈRE
WELL, OIL, GAS, TANK, WATER	PUITS; PÉTROLE, GAZ; RÉSERVOIR; EAU
POWER TRANSMISSION LINE	LIGNE DE TRANSPORT D'ÉNERGIE
MINE, GRAVEL PIT	MINE; CARRIÈRE DE GRAVIER
CUTTING, EMBANKMENT	DEBLAI; REMBLAI
INTERNATIONAL PROVINCIAL BOUNDARY WITH MONUMENT AND NUMBER	FRONTIÈRE INTERNATIONALE, LIMITE PROVINCIALE AVEC BORNE ET NUMÉRO
PROVINCIAL BOUNDARY, UNSURVEYED	FRONTIÈRE PROVINCIALE, NON APPRÉHÉE
COUNTY, DISTRICT BOUNDARY	LIMITE DE COMTE OU DE DISTRICT
TOWNSHIP, PARISH BOUNDARY	LIMITE DE CANTON, DE PAROISSE
MUNICIPALITY BOUNDARY	LIMITE DE MUNICIPALITÉ
RESERVE, SANCTUARY, PARK, ETC. BOUNDARY	LIMITE DE RÉSERVES, SANCTUAIRES, PARCS, ETC.
OUTLINED LANDMARK AREA BOUNDARY APPROXIMATE, ETC.	LIMITE DE SURFACE REPÈRE LIMITE APPROXIMATIVE, ETC.
D.L.S. TOWNSHIP CORNER, SURVEYED; UNSURVEYED	COIN DE CANTON (A.T.C.); APPRÉHÉE; NON APPRÉHÉE
D.L.S. SECTION CORNERS	COINS DE SECTION (A.T.C.)
HORIZONTAL CONTROL POINT	POINT DE CONTRÔLE PLANIMÉTRIQUE
BENCH MARK WITH ELEVATION	REPÈRE DE NIVELLEMENT AVEC COTE
SPOT ELEVATION, PRECISE	POINT COTÉ, PRÉCIS
STREAM OR SHORELINE, INDEFINITE	COURS D'EAU OU RIVE; IMPRÉCIS
LAKE, INTERMITTENT LAKE, SHALLOW LAKE	LAC; LAC INTERMITTENT; LAC PEU PROFOND
FLOODED LAND	TERRAIN INONDÉ
MARSH, SWAMP (WOODED); STING BOG	MARAIS; BOISÉ MARÉCAGEUX; FONCÈRE; A. FILAMENTEUX
DRY RIVER BED WITH CHANNELS	LIT DE RIVIÈRE ASSÉCHÉ AVEC CHENEAUX
RAPIDS, FALLS, RAPIDS	RAPIDES; CHUTES; RAPIDES
FORESHORE FLATS, SAND IN WATER, ROCKS	ESTRANS, SABLE SOUS L'EAU; ROCHES
TUNDRA; LAKES IN TUNDRA; POLYGONS	TOURNAI; LACS EN TOURNAI POLYÈDRES DE TOURNAI
PALSA BOG	FONDRIÈRE DE PALSE
DAM, WHARF	BARRAGE; QUAI
ICEFIELD (GLACIER); MORaine	CHAMP DE GLACE (GLACIER); MORaine
PINGO	PINGO
DITCH	FOSSÉ
CONTOURS	COURBES DE NIVEAU APPROXIMATIVES
APPROXIMATE CONTOURS	COURBES DE NIVEAU APPROXIMATIVES
DEPRESSION CONTOUR	COURBE DE CUVETTE
CLIFF	FALAISE
SPOT ELEVATION, APPROXIMATE LAND, WATER	POINT COTÉ, APPROXIMATIF; SUR TERRE; SUR L'EAU
ESKER	ESKER
SAND, SAND DUNES, RAISED BEACHES	SABLE, DUNES DE SABLE; PLAGES SURÉLEVÉES
HISTORIC SITE	LIEU HISTORIQUE
WOODED AREA, FOREST; CLEARED AREA	SURFACE BOISÉE, FORÊT; ESPACE DÉNUDÉE, CLAIRIÈRE

PHOTOGRAPHY PHOTOGRAPHIE
COMPILED RESTITUTION



GRID ZONE DESIGNATION
RÉFÉRENCIATION DE
LA ZONE
OU QUADRILLAGE:

EXAMPLE OF METHOD USED
TO FIX A REFERENCE TO NEAREST 100 METRES
EXEMPLE DE LA MÉTHODE EMPLOYÉE
POUR FIXER DES REPÈRES À 100 MÈTRES PRÈS



REFERENCE POINT CHURCH - ÉGLISE (see above)

EASTING: Read number on grid line
immediately to left of point.
ABSCISSE: Note le chiffre de la ligne
du quadrillage immédiatement à gauche
du repère.
Estimate tenths of a square from
this line eastward to point.
Estimer le nombre de dixièmes de carré
entre cette ligne et le repère en direction est.

NORTHING: Read number on grid line
immediately below point.
ORDONNÉE: Note le chiffre de la ligne
du quadrillage immédiatement en dessous
du repère.
Estimate tenths of a square from
this line northward to point.
Estimer le nombre de dixièmes de carré
entre cette ligne et le repère en direction nord.

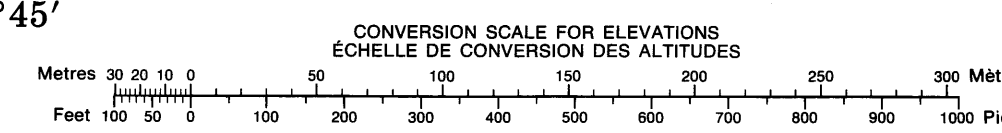
GRID REFERENCE
RÉFÉRENCIATION AU QUADRILLAGE:
Repère au quadrillage: 100 000 mètres
La projection référence est à 100 000 mètres

Index to adjoining Maps of the National Topographic System
Tableau d'orientation des cartes du Système national de référence cartographique

105 H/2	105 H/1	95 E/4
105 A/15	105 A/16	95 D/13
105 A/10	105 A/9	95 D/12

ONE THOUSAND METRE
UNIVERSAL TRANSVERSE MERCATOR GRID
ZONE 9
QUADRILLAGE DE MILLE MÈTRES
TRANSVERSE UNIVERSEL DE MERICATOR

The 1984 MAGNETIC BEARING is 30°22' (540 mils)
EST OF GRID NORTH.
ANNUAL CHANGE DECREASING 8.9"
GRAND NORD MAGNÉTIQUE (12 mils) EST OF TRUE NORTH
for centre of map.
Le REPÈRE MAGNÉTIQUE en 1984 est à 30°22' (540 mils)
à l'est du NORD DU QUADRILLAGE.
VARIATION ANNUELLE DÉCROISSANTE 8.9"
Le NORD DU QUADRILLAGE est à 0°22' (12 mils) l'est
du NORD GÉOMAGNÉTIQUE au centre de la carte.



YUKON NGR SURVEYS
Sample Location Map Scanning Project
SURVEY: WATSON LK. (1995)
NTS MAP AREA: 105A
Map Description: 105A/16 (1 of 1)
Original 1:50 000 scale sample location map,
final copy, Scanned March 2011.

ALTITUDES EN MÈTRES
ÉQUIDISTANCE DES COURBES... 20 MÈTRES
SYSTÈME DE RÉFÉRENCIATION GÉODÉSIQUE NORD-AMÉRICAIN 1927
PROJECTION TRANSVERSE DE MERICATOR
POUR TOUT RENSEIGNEMENT CONCERNANT LES REPÈRES
ET BORNES ALTIMÉTRIQUES, S'ADRESSER AUX LEVÉS
GÉODÉSIQUES, DIRECTION DES LEVÉS ET DE LA CARTE
GRAPHIE, OTTAWA.

ÉTABLI PAR LA DIRECTION DES LEVÉS ET DE LA CARTE
GRAPHIE, MINISTÈRE DE L'ÉNERGIE, DES MINES ET DES RESSOURCES, OTTAWA, PUBLIÉE EN 1985.
Ces cartes sont en vente au bureau des cartes du
Canada, MINISTÈRE DE L'ÉNERGIE, DES MINES ET DES RESSOURCES, OTTAWA, ou chez le vendeur le plus près.
© 1985 SA MAJESTÉ LA REINE DU CHEF DU CANADA
MINISTÈRE DE L'ÉNERGIE, DES MINES ET DES RESSOURCES.

Énergie, Mines et
Resources Canada



Énergie, Mines et
Resources Canada